

**Obecní úřad Hodonice, Stavební úřad I.stupně**  
**Obecní 287, 671 25 Hodonice**

Č.j.STÚ 109/12-JS

Vyřizuje: Stavinoha Jan (Telefon:515 234 310)

v Hodonicích dne 30.04.2012

**NÁVRH**  
**VÝROKU ÚZEMNÍHO ROZHODNUTÍ**

**Vašina Pavel (nar.29.01.1986)**  
**Tasovice č.p. 404**  
**671 25 Hodonice**

(dále jen "žadatel") podal dne 27.04.2012 žádost o vydání územního rozhodnutí ve zjednodušeném územním řízení o umístění stavby:

**"Přípojka splaškové kanalizace a vodovodní přípojka"**

v Tasovicích.

Uvedeným dnem bylo zahájeno zjednodušené územní řízení.

Stavební úřad I.stupně, Obecní 287, 671 25 Hodonice, jako stavební úřad příslušný podle § 13 odst. 1 písm. f) zákona č. 183/2006 Sb., o územním plánování a stavebním řádu (stavební zákon) (dále jen "stavební zákon"), zveřejňuje podle § 95 odst. 2 stavebního zákona návrh výroku územního rozhodnutí a současně podle § 14 vyhlášky č. 503/2006 Sb., o podrobnější úpravě územního řízení, veřejnoprávní smlouvy a územního opatření upozorňuje, že proti němu mohou dotčené orgány podat výhrady, účastníci námítky a veřejnost připomínky, které se týkají ohrožení ochrany veřejného zájmu, v souladu s § 95 odst. 4 stavebního zákona do

**15 dnů ode dne zveřejnění návrhu.**

K později podaným výhradám, námítkám a připomínkám nebude přihlédnuto. Účastníci řízení mohou nahlížet do podkladů rozhodnutí (stavebního úřadu v Hodonicích, v úřední dny Po a St 7:30- 17:00).

**Návrh výroku:**

Stavební úřad v návrhu výroku:

**I. Vydává**

podle § 79, 92 a 95 stavebního zákona a § 9 vyhlášky č. 503/2006 Sb., o podrobnější úpravě územního řízení, veřejnoprávní smlouvy a územního opatření

**rozhodnutí o umístění stavby**

**"Přípojka splaškové kanalizace a vodovodní přípojka"**

v Tasovicích na pozemku parc. č. 96/8, 96/1, 91/1 (GP 343/1), 85/1 (GP 343/43) a 65/1 v katastrálním území

Tasovice nad Dyjí.

**Druh a účel umísťované stavby:**

- Jedná se o provedení nové přípojky splaškové kanalizace z pozemku 96/8 do stávající splaškové kanalizace o délce 93m z PVC DN 150. Součástí stavby jsou 5 ks kanalizačních šachet. Dále vodovodní přípojka o délce cca 15,7m do vodoměrné šachty z Pe 1" na pojeňa na stávající vodovodní řad.

**Přípojky technické infrastruktury:**

- Kanalizační přípojka splaškových vod do stávající kanalizace KT DN 250
- Vodovodní přípojka napojena na stávající vodovodní řad z PVC DN 90

**Účel umísťované stavby je:**

Novostavba kanalizační a vodovodní přípojky

**Umístění stavby na pozemku:**

Stavba bude umístěna dle situace 1:250 na pozemcích p.č. 96/8, 96/1, 91/1 (GP 343/1), 85/1 (GP 343/43) a 65/1 v katastrálním území Tasovice nad Dyjí.

**Určení prostorového řešení stavby:**

- Viz situační výkres .

**II. Stanoví podmínky pro umístění stavby:**

1. Stavba bude umístěna v souladu s grafickou přílohou rozhodnutí, která obsahuje výkres současného stavu území v měřítku katastrální mapy se zakreslením stavebního pozemku, požadovaným umístěním stavby, s vyznačením vazeb a vlivů na okolí, zejména vzdáleností od hranic pozemku a sousedních staveb.
2. Stavební čára bude dle situace 1:250 dokumentace pro územní řízení
3. Architektonické a urbanistické podmínky:  
Jedná se o provedení nové kanalizační přípojky z pozemku p.č. 96/8 do stávající splaškové kanalizace o délce 93m z PVC DN 90, součástí stavby je 5 revizních šachet a nová vodovodní přípojka z Pe 1" o délce cca 15,7m do vodoměrné šachty.
4. Podmínky hygienické, požární ochrany, CO apod. , jsou dány příslušnými předpisy a normami ČSN.
5. Před zahájením stavebních prací investor ohlásí provedení nové stavby v souladu s ust. § 104 odst.2 písm.h) zák.č.183/2006 Sb. příloha č.1 vyhlášky č.526/2006 Sb.


**Poučení:**

Účastníci jsou oprávněni navrhnout důkazy a činit jiné návrhy po celou dobu řízení až do vydání rozhodnutí. Účastníci mají právo vyjádřit v řízení své stanovisko. Účastníci se mohou před vydáním rozhodnutí vyjádřit k podkladům rozhodnutí, popřípadě navrhnout jejich doplnění.

Žadatel zajistí, aby byl návrh výroku bezodkladně vyvěšen na úřední desce Obecního úřadu v Tasovicích, po celou dobu zveřejnění návrhu výroku.

OBEČNÍ ÚŘAD  
HODONICE  
stavební úřad I. stupně  
671 25 HODONICE

Jan Stavinoha  
vedoucí stavebního úřadu




Toto oznámení musí být vyvěšeno po dobu 15 dnů.

Vyvěšeno dne 30.4.2012

OBEČNÍ ÚŘAD  
HODONICE  
stavební úřad I. stupně  
671 25 HODONICE

Sejmuto dne .....



Na elektronické desce s možností dálkového přístupu vyvěšeno dne 30.4.2012  
Razítko, podpis orgánu, který potvrzuje vyvěšení a sejmutí oznámení



OBEČNÍ ÚŘAD  
HODONICE  
stavební úřad I. stupně  
671 25 HODONICE

**Poplatek:**

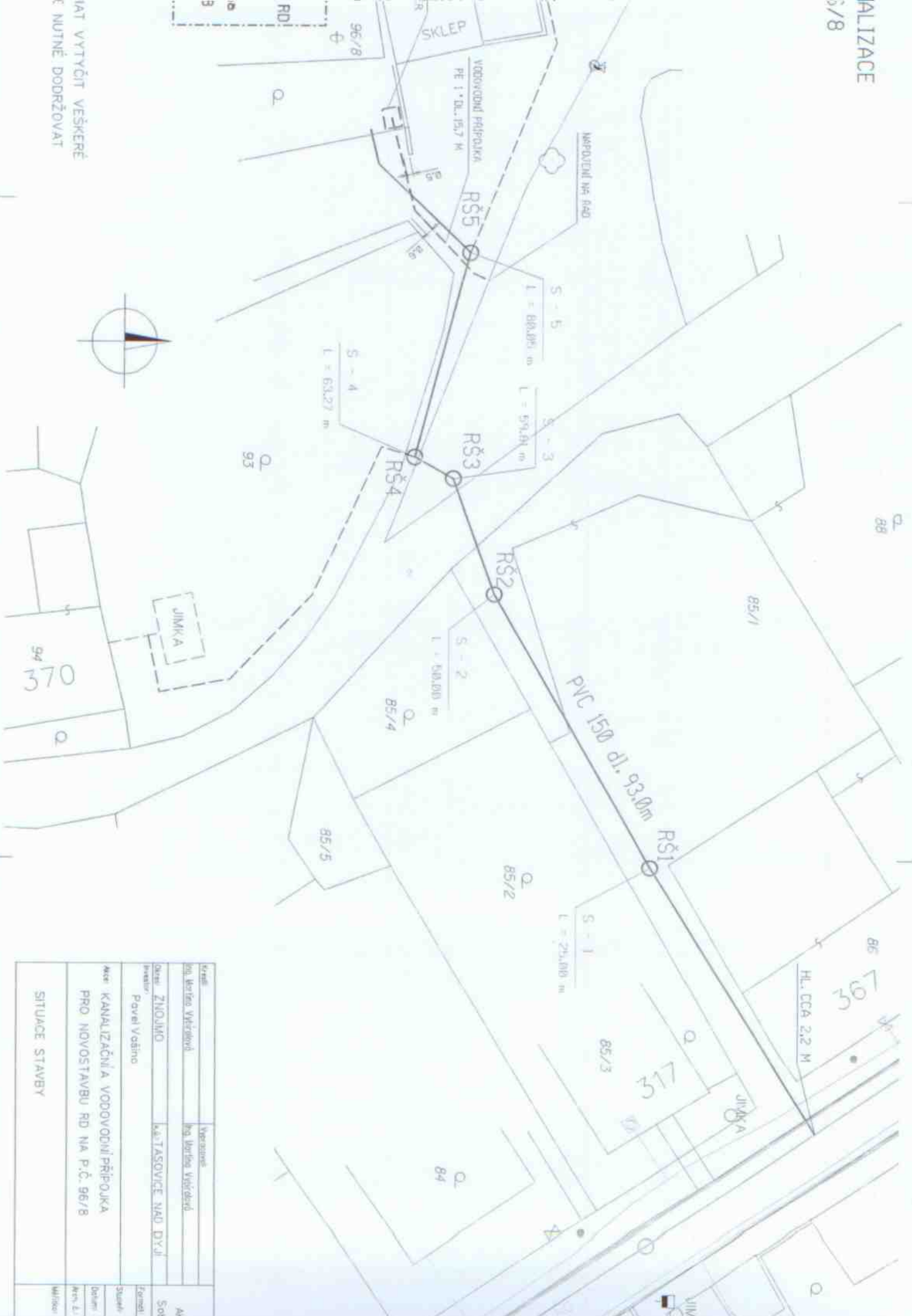
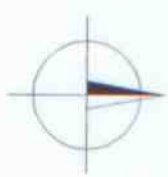
Správní poplatek podle zákona č. 634/2004 Sb., o správních poplatcích položky 18 písm. a/ ve výši 1000,- Kč.  
Byl zaplacen na účet obce dne 11.11.2011, číslo dokladu 0043286

**Obdrží:**

účastníci(dodejky)

Vašina Pavel, Tasovice čp.404, 671 25 Hodonice

Obec Tasovice, Tasovice čp.67, 671 25 Hodonice - s žádostí o vyvěšení na úřední tabuli po dobu 15 dnů  
STÚ/spis



MAJ VYTÝČIT VEŠKERÉ  
E NUTNĚ DODRŽOVAT

Číslo	Verze	Ak
Obj. číslo výkresu	Obj. číslo výkresu	
Obj. ZNĚNÍ	K. TASOVICE NAU DŮJÍ	Sob
Projekt	Povel Váštín	Figura
Mise KANALIZAČNIA VODOVODNÍ PŘÍPOJKA PRO NOVOSTAVBU RD NA P.Č. 96/8		Stupeň
SITUACE STAVBY		Dobu
		Arch. Lj
		Mříž