

2/1

OBEC HODONICE
Obecní 287
671 25 Hodonice

OZNÁMENÍ ZÁMĚRU PRONÁJMU NEMOVITOSTI

Na základě zákona 128 / 2000 Sb. , § 39 odstavec 1,

<p>Název nemovitosti:</p> <p style="text-align: center;">Část pozemku 158/1 v KÚ HODONICE o výměře 20 m²</p> <p>Umístění nemovitosti: pozemek na ulici Krhovická před Pizzerií Anna</p>	<p>Orientační cena v Kč: Orientační cena měsíčního pronájmu</p> <p style="text-align: center;">Minimálně 1,-Kč / m² / rok</p> <p>V nabídce uveďte: <i>Výši nabízeného nájemného v Kč/m2/rok Telefon, e-mail, kontaktní údaje.</i></p>
<p style="text-align: center;">Jedná se o veřejné prostranství na ulici Krhovická před Pizzerií Anna o celkové výměře 20 m²</p>	<p>O výsledku výběrového řízení bude písemně informován vybraný uchazeč, příp. náhradníci. Ostatním uchazečům bude zaslána informace o výsledku výběrového řízení na e-mailovou adresu uvedenou v nabídce. Jiným způsobem nebudou uchazeči vyrozuměni. Neuvede-li uchazeč e-mailovou adresu, je potřeba, aby se sám informoval telefonicky nebo osobně u starosty Obce.</p>

Nabídky a připomínky doručte do **22. 6. 2012** na podatelnu Obecního úřadu v Hodonicích, Obecní 287, 671 25 Hodonice, v zalepené obálce označené „**NEOTVÍRAT pronájem nebytových prostor KD Hodonice**“ do 15 dnů ode dne zveřejnění záměru, Na nabídky či připomínky doručené po termínu nebude brán zřetel. Informace o prodeji podá starosta **Petr Korger** telefon 515 234 329 nebo 734 603 461.

vyvěšeno: 7. 6. 2012 na úřední desce Obce Hodonice a na [www. Hodonice.cz](http://www.Hodonice.cz)

sejmuto: 22. 6. 2012

OBEC HODONICE
671 25 Hodonice
okr. Znojmo

Petr KORGER
starosta

3

OBEC HODONICE
Obecní 287
671 25 Hodonice

OZNÁMENÍ ZÁMĚRU PRODEJE NEMOVITOSTÍ

Na základě zákona 128 / 2000 Sb. , § 39 odstavec 1,

<p>Název nemovitosti: Pozemek ČÁST POZEMKU VE ZJEDNODUŠENÉ EVIDENCI - PŮVOD GP 152/1 o výměře 171 m² nové PČ 173/4 <i>ostatní plocha manipulační</i> podle geom. Plánu č. 780-43/2009 vytvořeného GAK Znojmo</p> <p><u>Umístění nemovitosti:</u> <i>Pozemek za rodinnými domy čp. 83 a 294 na ulici Krhovická</i></p>	<p>Orientační cena v Kč: Minimální nabídka dle znaleckého posudku (cena obvyklá):</p> <p style="text-align: center;">44,-Kč / m²</p> <p>Upozornění Kupující úhradí: <i>vypracování geometrického plánu, vypracování kupní smlouvy a ke kupní ceně bude připočtena částka 1000,- Kč za poplatek návrhu vkladu práva na katastrálním úřadě.</i></p>
<p>Pozemek k prodeji:</p> <p style="text-align: center;">Část pozemku VE ZJEDNODUŠENÉ EVIDENCI - PŮVOD GP 152/1 o výměře 171 m²</p> <p>o výměře 171 m²</p> <p>kultura:</p> <p>v k. ú.: HODONICE</p> <p>Poznámka: Kupní cena je splatná před podpisem kupní smlouvy. Obec Hodonice si vyhrazuje právo zrušit výběrové řízení.</p>	<p>V nabídce uveďte:</p> <p>- <u>u právnických osob:</u> název, sídlo, IČ, fotokopii výpisu z obchodního rejstříku nebo jiného rejstříku, do něhož je právnická osoba zapsána, nabídku kupní ceny, kontakt (telefon, e-mail),</p> <p>- <u>u fyzických osob:</u> jméno, příjmení, datum narození, trvalé bydliště, v případě trvajícího manželství – zda budou nemovitosti kupovány do SJM, nabídku kupní ceny, kontakt (telefon, e-mail)</p> <p>O výsledku výběrového řízení bude písemně informován vybraný uchazeč, příp. náhradníci. Ostatním uchazečům bude zaslána informace o výsledku výběrového řízení na e-mailovou adresu uvedenou v nabídce. Jiným způsobem nebudou uchazeči vyrozuměni.</p> <p>Neuvede-li uchazeč e-mailovou adresu, je potřeba, aby se sám informoval telefonicky nebo osobně u starosty Obce Hodonice.</p>
<p>Nabídky a připomínky doručte do 19. 6. 2012 na podatelnu Obecního úřadu v Hodonicích, Obecní 287, 671 25 Hodonice, v zalepené obálce označené " prodej části pozemku ČÁST POZEMKU VE ZJEDNODUŠENÉ EVIDENCI - PŮVOD GP 152/1 v k. ú. Hodonice do 15 dnů ode dne zveřejnění záměru", „NEOTVÍRAT,„. Na nabídky či připomínky doručené po termínu nebude brán zřetel. Informace o prodeji podá starosta Petr Korger telefon 515 234 329 nebo 734 603 461.</p>	

vyvěšeno: 4. 6. 2012 na úřední desce Obce Hodonice a na [www. Hodonice.cz](http://www.Hodonice.cz)
sejmuto: 19. 6. 2012

Petr KORGER
starosta

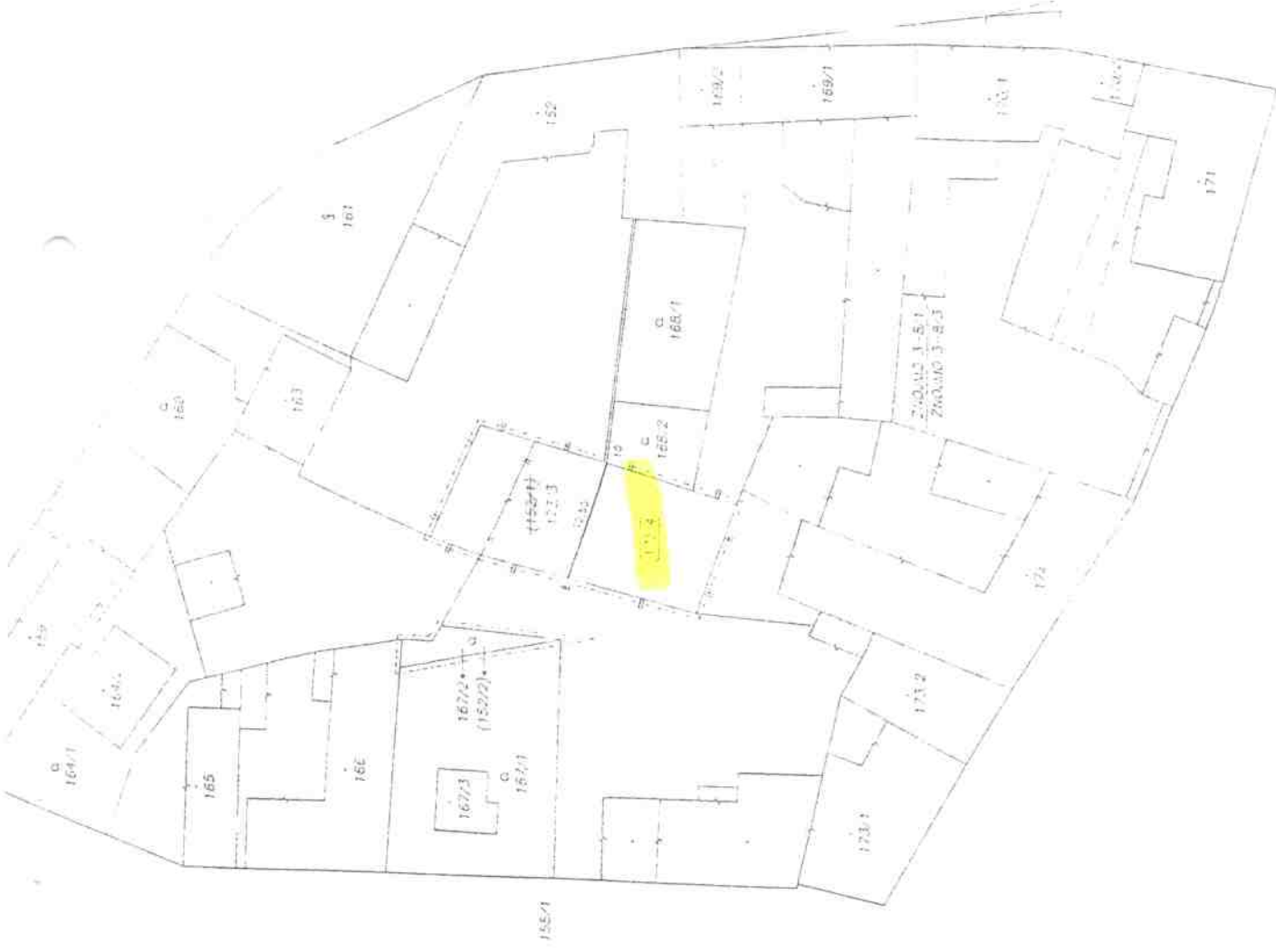
OBEC HODONICE
671 25 Hodonice
okr. Znojmo



Číslo pozemku	Právní vztah	Právní vztah	Právní vztah	Právní vztah	Právní vztah	Právní vztah	Právní vztah	Právní vztah
152/1	1. 4b	1. 4b	1. 4b	1. 4b	1. 4b	1. 4b	1. 4b	1. 4b
152/2	1. 4b	1. 4b	1. 4b	1. 4b	1. 4b	1. 4b	1. 4b	1. 4b
152/3	1. 4b	1. 4b	1. 4b	1. 4b	1. 4b	1. 4b	1. 4b	1. 4b
152/4	1. 4b	1. 4b	1. 4b	1. 4b	1. 4b	1. 4b	1. 4b	1. 4b
152/5	1. 4b	1. 4b	1. 4b	1. 4b	1. 4b	1. 4b	1. 4b	1. 4b
152/6	1. 4b	1. 4b	1. 4b	1. 4b	1. 4b	1. 4b	1. 4b	1. 4b
152/7	1. 4b	1. 4b	1. 4b	1. 4b	1. 4b	1. 4b	1. 4b	1. 4b
152/8	1. 4b	1. 4b	1. 4b	1. 4b	1. 4b	1. 4b	1. 4b	1. 4b
152/9	1. 4b	1. 4b	1. 4b	1. 4b	1. 4b	1. 4b	1. 4b	1. 4b
152/10	1. 4b	1. 4b	1. 4b	1. 4b	1. 4b	1. 4b	1. 4b	1. 4b

*1) Rozsah vs. vyznačen je menší než hranice mezi ohrádky, podle bodu 14.10 přílohy vypl. č. 26/2007 Sb.
 *2) Opvoza vyznačena podle § 29 odst. 1 písm. d) vyhl. č. 26/2007 Sb.

Seznam stavebníků (S-JSK)
 Číslo stádu Y
 045007800008 634712 66 1186963 07
 045007800010 634700 96 1186967 00



GEOMETRICKÝ PLÁN
 PRO Rozpisování pozemků

PROJEKTANT: Ing. Zdeněk KAREL
 Adresa: Zdeněk Karel, Ing. Zdeněk Karel, Ing. Zdeněk Karel
 Kontaktní údaje: Zdeněk Karel, Ing. Zdeněk Karel, Ing. Zdeněk Karel

Číslo pozemku: 780-13-2005
 Územní plán: 152/3
 Územní plán: 152/3

Ing. Zdeněk Karel
 17. 02. 2009

Seznam stavebníků (S-JSK)
 Číslo stádu Y
 045007800008 634712 66 1186963 07
 045007800010 634700 96 1186967 00

2/3

Předmět: FW: Smlouvy - parc.č. 822/2, parc. GP č. 1894

Od: "Obec Hodonice" <ouhodonice@volny.cz>

Datum: 5.6.2012 13:07

Komu: <starosta@hodonice.cz>

From: Zifčáková Aneta [mailto:Aneta.Zifcakova@uzsvm.cz]

Sent: Tuesday, June 05, 2012 7:31 AM

To: ouhodonice@volny.cz

Subject: Smlouvy - parc.č. 822/2, parc. GP č. 1894

Dobrý den, navazuji na náš telefonický rozhovor:

Smlouvy jsou uzavírány dle standardů Úřadu. Dle vydaných judikátů není výměra pozemku závazným údajem Katastru nemovitostí, proto i z výše uvedených důvodů se výměra pozemků ve smlouvách neuvádí.

Upozornujeme na skutečnost, neuplatníte-li právo v určeném termínu stavebního zákona Vaše předkupní právo zapsané dle § 101 zanikne.

S pozdravem

Aneta Zifčáková

Úřad pro zastupování státu ve věcech majetkových

odbor Odloučené pracoviště Znojmo

Rudoleckého 21

Tel.: 515 200 412

E-mail: aneta.zifcakova@uzsvm.cz

Datová schránka: rq6fs9a

OZNÁMENÍ ZÁMĚRU PRONÁJMU NEMOVITOSTI
Na základě zákona 128/2000 Sb., § 39 odstavec 1,

<p>Název nemovitosti: Nebytové prostory v budově DPS HODONICE</p> <p>Umístění nemovitosti: DPS HODONICE, Obecní 404 na PČ 628/11 II. Nadzemní podlaží</p>	<p>Orientační cena v Kč: Orientační cena měsíčního pronájmu Minimálně 250,-Kč / m² / rok za pronájem prostor, plus platby dohodou za spotřebovanou el. energii, teplo, vodné a stočné</p> <p>V nabídce uvedte: <i>Výši nabízeného nájemného v Kč/m²/rok Telefon, e-mail, kontaktní údaje.</i></p>
<p>Jedná se o nebytové prostory v II. nadzemním podlaží pro provozovnu masérských, rekondičních a regeneračních služeb o celkové výměře 19,20 m²</p>	<p>O výsledku výběrového řízení bude písemně informován vybraný uchazeč, příp. náhradníci. Ostatním uchazečům bude zaslána informace o výsledku výběrového řízení na e-mailovou adresu uvedenou v nabídce. Jiným způsobem nebudou uchazeči vyrozuměni. Neuvede-li uchazeč e-mailovou adresu, je potřeba, aby se sám informoval telefonicky nebo osobně u starosty Obce.</p>
<p>Nabídka a připomínky doručte do 19. 6. 2012 na podatelnu Obecního úřadu v Hodonicích, Obecní 287, 671 25 Hodonice, v zalepené obálce označené „NEOTVÍRAT pronájem nebytových prostor DPS Hodonice“ do 15 dnů ode dne zveřejnění záměru. Na nabídky či připomínky doručené po termínu nebude brán zřetel. Informace o prodeji podá starosta Petr Korgeř telefon 515 234 329 nebo 734 603 461.</p>	

vyvěšeno: 4. 6. 2012 na úřední desce Obce Hodonice a na [www. Hodonice.cz](http://www.Hodonice.cz)
sejmuto: 19. 6. 2012

Petr KORGER
starosta

OBEC HODONICE
671 25 Hodonice
okr. Znojmo
-1-

11. 06. 2012

OBECNÍ ÚŘAD

HODONICE

Za starost a nebytové prostory
P. JPS.

2/5

Obec Hodonice


Obecní 287

Hodonice

Cenová nabídka – zaslání

Cenová nabídka na výměnu roštů liniového odvodnění v ulici Panská v obci Hodonice.

Současný systém, který je použit v obci je odvodňovací systém Dakota. Zatížení liniového odvodňovacího zařízení je A15, což je systém vhodný pro zatravněné pásy, chodníky určené pro pěší s možností přejíždění osobních vozidel (nikoli v podélném směru). Pro současné užití chodníků v obci je vhodné použít zatížení B125, což vyhovuje pro chůzi pěších osob, přejíždění osobních vozidel na místa ležící mimo komunikaci za chodníkem a i pro čištění chodníků lehkou mechanizací.



Alternativa pro výměnu pouze roštů, nikoli žlabů zabudovaných v chodnících se jeví rozměrově nejlépe tři varianty použití:

Název výrobce	rozměry	Cena za 1-50 ks	Cena 50-100 ks	Cena za 100 ks
DAKOTA	130x500x20 mm	840,-	764,-	731,-
ACO DRAIN N100	130x1000x20 mm	1.152,-	1.048,-	1.002,-
ETERNOIVICA	130x1000x20 mm	1.319,-	1.200,-	1.148,-

Ceny jsou uvedeny včetně DPH.

2/5

Výrobek DAKOTA v délce 500 mm, oproti ostatním výrobkům v délce 1000 mm.

S dodavatelem učiněna dohoda, že v případě závazné objednávky možná sleva ve výši 10až 15%.

Rošty materiál litina, v případě použití roštů z PP(polypropylen) se nedoporučuje. V případě použití PP je vhodná kompletní výměna systému (žlab+rošt)

Ing.Milan Kalaš

obchodní zástupce

3/1

Obecní úřad HODONICE	
Došlo dne:	4. 6. 2012
Číslo jedn.:	
Přílohy:	1

Obec Hodonice

Věc : žádost o odprodej budov a zařízení bývalé čistírny odpadních vod v k.ú. Tasovice nad Dyjí.

Žadatel : Radek Škrip , nar. 25. 10. 1958 , bytem Šanov ,

Jsem vlastníkem pozemků v k.ú. Tasovice nad Dyjí . Na těchto mých pozemcích se nachází objekty a zařízení bývalé čistírny odpadních vod.

Starosta obce Hodonice pan Korger mi udělil souhlas k tomu , abych na své náklady zlikvidoval kovovou nádrž na mém pozemku , tuto likvidaci nádrže jsem již ukončil.

Vzhledem k tomu , že objekty a zařízení bývalé čistírny mi překáží , žádám tímto o odprodej komplexu bývalé čistírny odpadních vod , s tím, že na své náklady zařízení bývalé čistírny odpadních vod odstraním.

Navrhuji kupní cenu za areál bývalé čistírny odpadních vod ve výši 20.000,- Kč .

V Tasovicích 3.6.2012


Radek Škrip

Obec Hodonice

Obecní 287, 671 25 Hodonice; IČO 00292788

Radek Škrip
671 68 Šanov

Vážený pane Škripe,

reaguji na Vaši žádost, kterou jste mi předal 4.6. 2012. Musím ovšem poukázat na nesrovnalost v této žádosti. Uvedl jste, že jsem Vám udělil souhlas se zlikvidováním kovové nádrže na Vaše náklady, což není pravda. Sám jste mi při poslední schůzce řekl, že jste za souhlas považoval mé sdělení, že nejsem proti, ale že věc musí být nejprve projednána v zastupitelstvu obce. Navíc jsem při našem prvním jednání nevěděl, že nádrž byla již dříve obcí Hodonice přislíbena k odprodeji mysliveckému sdružení Hubert v Tasovicích. Byl bych proto rád, kdybyste žádost uvedl na pravou míru do 25.6. 2012, aby mohla být zařazena do programu 21. zasedání zastupitelstva obce Hodonice.

S pozdravem Petr Korger, starosta obce Hodonice

 **OBEC HODONICE**
671 25 Hodonice
okr. Znojmo
-1-

3/2

Obec Hodonice

Obecní úřad HODONICE	
Došlo dne:	19. 6. 2012
Číslo jed.:	/
Přílohy:	4

Věc: Nabídka pozemku s předkupním právem

V Hodonicích, 15.6.2012

V souladu s ustanovením § 101 zákona č. 183/2006 Sb. nabízíme Vám k odkoupení pozemek p.č. 3144 - lesní pozemek o výměře 563 m² a p.č. 3145 - trvalý travní porost o výměře 3938 m² v k.ú. Hodonice, uvedené na LV 679, za cenu 36.000,- Kč (slovy třicetšesttisíc korun českých).

V případě, že o koupi uvedeného pozemku nemáte zájem, žádáme Vás o vzdání se předkupního práva, abychom mohli realizovat prodej pozemků za uvedenou cenu.

Viktorín Josef
č. 125
0/1 25 Hodonice

Viktorín Josef

3/2



KN

Obsah katastrální mapy a mapy pozemkového katastru se zobrazuje od měřítka 1:5000.
 Podrobnější informace k používání mapy, aktualizaci dat a jejího obsahu jsou uvedeny v [nápořádě](#) (PDF formát).



Informace o parcele

Parcelní číslo: 3144
 Výměra [m²]: 563
 Katastrální území: Hodonice 640395
 Číslo LV: 679
 Typ parcely: Parcela katastru nemovitostí
 Mapový list: DKM
 Určení výměry: Ze souřadnic v S-JTSK
 Druh pozemku: lesní pozemek

Sousední parcely

Vlastníci, jiní oprávnění

Vlastnické právo
 Jméno/název Adresa
 Viktorín Jaromír
 Viktorín Josef

Způsob ochrany nemovitosti

Název
 pozemek určený k plnění funkcí lesa

Seznam BPEJ


Parcela nemá evidované BPEJ.

Omezení vlastnického práva

Typ
 Předkupní právo podle § 101 zákona č. 183/2006 Sb.

Jiné zápisy

Typ
 Změna výměr obnovou operátu



Zobrazení v grafické

3/3

Zastupitelstvo Obce Hodonice,
k rukám starosty

Obecní úřad HODONICE	
Došlo dne:	20. 6. 2012.
Číslo jed.:	—
Přílohy:	1 <i>K. V. M.</i>

Věc: Žádost o pronájem obecního pozemku

Žádám o pronájem obecního pozemku PČ 588 / 4 v kú Hodonice o výměře 671 m² (lokalita za transformátorem na ul. Nádražní). Na tomto pozemku bychom si chtěli udělat zahrádku. Tento pozemek bychom chtěli oplotit.

V Hodonicích 20. 6. 2012

Miroslav Votoupal a Marcela Morávková
Obecní 270
671 25 Hodonice

M. Votoupal *M. Morávková*

