

Vegacom a.s.,
Divize 2 ICT
pracoviště: Holzova 10a,
628 00 Brno - Líšeň,

3/8

- 7 - 06 - 2012

Obec Hodonice
Obecní 287
671 25 Hodonice

Vyřizuje: Milan Volec
tel.: 541237069, mob.: 725505708
e-mail: 541237069@iol.cz

Datum: 5.6.2012

Věc: předložení kopie geometrického plánu a výzva k uzavření smlouvy o zřízení věcného břemene

Vážený pane starosto,

v návaznosti na ukončení stavby „M-093-2-1538, Hodonice 6xBD + přípr. RD“ jejímž investorem byla Telefónica Czech Republic, a.s. (t.č. Telefónica O2 Czech Republic, a.s.), a uzavření dohody o budoucí smlouvě o zřízení věcného břemene zřízení a provozování podzemního vedení veřejné telekomunikační sítě k části Vašich pozemků, Vám s pověřením Telefónica Czech Republic, a.s., **předkládáme** v příloze tohoto dopisu kopii **geometrického plánu**, kterým je zaměřeno vedení veřejné telekomunikační sítě, čímž je přesně vyznačen rozsah věcného břemene a současně Vás vyzýváme k uzavření přiložené smlouvy o zřízení věcného břemene v souladu s ust. § 104 odst. 3. zákona č. 127/2005 Sb., o elektronických komunikacích.

Žádáme Vás

- o **podpisy** přiloženého počtu vyhotovení uvedené smlouvy o zřízení věcného břemene,
- o **zajištění úředního ověření Vašeho podpisu na jednom** vyhotovení smlouvy (u notáře nebo na obecním úřadě),
- jedno vyhotovení si ponechejte
- **zbylá vyhotovení i s vyhotovením**, na kterém je ověřen Váš podpis, nám laskavě zašlete v přiložené obálce zpět a to **do 14-ti dnů** ode dne doručení.
- **doložku o odsouhlasení věcného břemene radou (zastupitelstvem) obce**

V případě jakýchkoliv nejasností, otázek, připomínek eventuelně potřeby naší pomoci se obraťte na nás (na výše uvedené telefonní číslo po-pá mezi 7 a 15 hod.), jsme připraveni poskytnout Vám součinnost s výše popsáním procesem.

Předem děkujeme za Vaši ochotu a vstřícnost



h

Mgr. Lucie Paclíková
referentka veřejnoprávních záležitostí

SMLOUVA O ZŘÍZENÍ VĚCNÝCH BŘEMEN

kterou dne, měsíce a roku níže uvedeného uzavřeli dle ustanovení § 104 odst. 3 zákona č. 127/2005 Sb., o elektronických komunikacích a o změně některých souvisejících zákonů, a v návaznosti na ustanovení §151n - § 151p Občanského zákoníku

1. **Telefónica Czech Republic, a.s.**,
sídlo: Praha 4, Michle, Za Brumlovkou 266/2, PSČ 140 22
IČ: 601 93 336

DIČ: CZ60193336
zapsaná v obchodním rejstříku vedeném Městským soudem v Praze, odd. B, vložka 2322
bankovní spojení: Komerční banka, a.s., Centrála Praha
číslo účtu: 69700021/0100
zastoupená na základě plné moci ze dne 27.5.2011 společností Vegacom a.s.,
sídlo: Praha 4, Novodvorská 1010/14, PSČ 142 01,
IČ: 257 88 680
DIČ: CZ25788680

zapsaná v obchodním rejstříku vedeném Městským soudem v Praze, odd. B, vložka 6070
zastoupená na základě pověření ze dne 26.9.2011 Mgr. Lucii Pacilíkovou, referentkou veřejnoprávních záležitostí

jako oprávněný z věcných břemen (dále jen „Oprávněný“)

a

2. **Obec Hodonice**
se sídlem: Obecní 287, 671 25 Hodonice
IČ: 00292788

DIČ: CZ00292788
zastoupená Petrem Korgerem, starostou
bankovní spojení: ČS, a.s.
číslo účtu: 1582841399/0800

jako povinný z věcných břemen (dále jen „Povinný“)

(oba též jako „smluvní strana“ nebo „smluvní strany“),

všichni účastníci a jejich oprávnění zástupci dle vlastního prohlášení plně způsobili k právním úkonům

takto:

Čl. I.

Definice

Pro účely této smlouvy se následující pojmy vykládají takto :

- podzemním komunikačním vedením veřejné komunikační sítě je metalický kabel
- přípojným vedením veřejné komunikační sítě je metalický kabel
- koncovými body veřejné komunikační sítě jsou koncové rozvaděče MRK 10

Čl. II. Úvodní ustanovení

1. Oprávněný je oprávněn vykonávat komunikační činnosti ve smyslu ustanovení § 7 zákona č. 127/2005 Sb., o elektronických komunikacích a o změně některých souvisejících zákonů (dále jen „Zákon“).

2. Povinný výslovně prohlašuje, že je výlučným vlastником nemovitosti:

- budovy č.p. 359 na pozemku parc. č. 596/24
- budovy č.p. 409 na pozemku parc. č. 596/25
- budovy č.p. 373 na pozemku parc. č. 596/27
- budovy č.p. 372 na pozemku parc. č. 596/28
- budovy č.p. 360 na pozemku parc. č. 596/88
- budovy č.p. 358 na pozemku parc. č. 596/89

(společně dále jako „Budovy“),

- pozemku parc. č. 596/1 (dále jako „Pozemek parc. č. 596/1“),
- pozemku parc. č. 596/23 (dále jako „Pozemek parc. č. 596/23“),
- pozemku parc. č. 596/47 (dále jako „Pozemek parc. č. 596/47“),
- pozemku parc. č. 596/107 (dále jako „Pozemek parc. č. 596/107“),
- pozemku parc. č. 596/118 (dále jako „Pozemek parc. č. 596/118“),
- pozemku parc. č. 596/119 (dále jako „Pozemek parc. č. 596/119“),
- pozemku parc. č. 596/120 (dále jako „Pozemek parc. č. 596/120“),
- pozemku parc. č. 596/121 (dále jako „Pozemek parc. č. 596/121“),

(společně dále jako „Pozemky“),

všechny nemovitosti zapsané na LV č. 10001 u Katastrálního úřadu pro Jihomoravský kraj, katastrální pracoviště Znojmo, v katastrálním území Hodonice, obci Hodonice.

3. Oprávněný zřídil v Budovách a na Pozemcích stavbu přípojného a podzemního komunikačního vedení veřejné komunikační sítě pod označením „M-093-2-1538, Hodonice 6xBD + přípr. RD“ v jejímž rámci bylo :

- v Budovách koncové rozvaděče a přípojné komunikační vedení veřejné komunikační sítě

(dále jen „Vnitřní komunikační zařízení“)

- na Pozemcích umístěno podzemní komunikační vedení veřejné komunikační sítě (dále jen „Podzemní komunikační vedení“).

Podzemní komunikační vedení je ve vlastnictví Oprávněného.

Čl. III.

Zřízení věcných břemen

1. Povinný zřizuje ve prospěch Oprávněného :

- práva odpovídající věcným břemenům zřízení, provozování, údržby a oprav Vnitřního komunikačního vedení k Budovám, jehož poloha je specifikována

Popisem umístění vnitřního komunikačního zařízení, který je Přílohou č. 1 a nedílnou součástí této smlouvy

(dále jen „Popis umístění“)

- práva odpovídající věcným břemenům zřízení, provozování, údržby a oprav Podzemního komunikačního vedení k Pozemkům, v rozsahu vymezeném v Geometrickém plánu č. 817-340/2010 vypracovaném GK Geo2007, s.r.o., č. 311/2010 ze dne 6.9.2010, který byl potvrzen Katastrálním úřadem pro Jihoomoravský kraj, katastrální pracoviště Znojmo dne 23.9.2010, který je jako příloha č. 2 nedílnou součástí této smlouvy

(všechna zde zřizovaná věcná břemena dále jako „Věcná břemena“).

2. Oprávněný práva odpovídající Věcným břemenům přijímá a Povinný je povinen tato práva střípět.

3. Věcná břemena se zřizují na dobu neurčitou.

Čl. IV.

Jednorázová náhrada

1. Věcná břemena se zřizují za jednorázovou náhradu, a to :
 - věcné břemeno k Budově č.p. 359 na parc. č. 596/24 za jednorázovou náhradu ve výši 100,- Kč, slovy: jedno sto korun českých,
 - věcné břemeno k Budově č.p. 409 na parc. č. 596/25 za jednorázovou náhradu ve výši 100,- Kč, slovy: jedno sto korun českých,
 - věcné břemeno k Budově č.p. 373 na parc. č. 596/27 za jednorázovou náhradu ve výši 100,- Kč, slovy: jedno sto korun českých,
 - věcné břemeno k Budově č.p. 372 na parc. č. 596/28 za jednorázovou náhradu ve výši 100,- Kč, slovy: jedno sto korun českých,
 - věcné břemeno k Budově č.p. 360 na parc. č. 596/88 za jednorázovou náhradu ve výši 100,- Kč, slovy: jedno sto korun českých,
 - věcné břemeno k Budově č.p. 358 na parc. č. 596/89 za jednorázovou náhradu ve výši 100,- Kč, slovy: jedno sto korun českých,
 - věcné břemeno k Pozemku parc. č. 596/1 za jednorázovou náhradu ve výši 551,- Kč, slovy: pětsetpadesát jedna korun českých,
 - věcné břemeno k Pozemku parc. č. 596/23 za jednorázovou náhradu ve výši 100,- Kč, slovy: jedno sto korun českých,
 - věcné břemeno k Pozemku parc. č. 596/47 za jednorázovou náhradu ve výši 626,- Kč, slovy: šestsetdvacet šest korun českých,
 - věcné břemeno k Pozemku parc. č. 596/107 za jednorázovou náhradu ve výši 7,- Kč, slovy: sedm korun českých,
 - věcné břemeno k Pozemku parc. č. 596/118 za jednorázovou náhradu ve výši 106,- Kč, slovy: jedno sto šest korun českých,
 - věcné břemeno k Pozemku parc. č. 596/119 za jednorázovou náhradu ve výši 143,- Kč, slovy: jedno sto čtyřicet tři korun českých,
 - věcné břemeno k Pozemku parc. č. 596/120 za jednorázovou náhradu ve výši 121,- Kč, slovy: jedno sto dvacet jedna korun českých,
 - věcné břemeno k Pozemku parc. č. 596/121 za jednorázovou náhradu ve výši 388,- Kč, slovy: tři sta osmdesát osm korun českých,

Jednorázové náhrady v úhrnné výši činí 2.642,- Kč, slovy: dvě tisíce šest set čtyřicet dva korun českých.

K. jednorázové náhradě bude připočtena daň z přidané hodnoty ve výši stanovené platným právním předpisem.

2. Jednorázové náhrady dle předchozího bodu této smlouvy uhradí Oprávněný Povinnému na základě daňového dokladu, přičemž Povinný je oprávněn vystavit daňový doklad až poté, co bude Povinnému doručena smlouva s vyznačením vkladu práv odpovídajících Věcným břemenům do katastru nemovitosti. Daňový doklad bude vystaven se splatností 60 dnů ode dne jeho doručení, bude obsahovat M-093-2-1538, Hodonice 6xBD + přípr. RD dle Čl. II bodu 3 této smlouvy a Povinný jej zašle na adresu Telefonica Czech Republic, a.s., Větejnoprávní záležitosti Morava, P.O.Box 134, 130 11 Praha 3. Dnem uskutečnění zdanitelného plnění je den vkladu práv odpovídajících Věcným břemenům do katastru nemovitosti.

Čl. V.

Práva a povinnosti oprávněného a povinného

1. Práva a povinnosti Oprávněného vyplývají ze Zákona a z této smlouvy.
2. Oprávněný je povinen oznámit Povinnému každý vstup do Budov a na Pozemky, včetně oznámení činnosti, které v této souvislosti budou v Budovách a na Pozemcích vykonávány. Oznámení musí být učiněno písemnou formou na adresu Povinného uvedenou v této smlouvě, a to s dostatečným předstihem.
3. Oprávněný je povinen při výkonu svých oprávnění stanovených v Zákone šetřit práva Povinného. Při vstupu do Budov a na Pozemky je Oprávněný povinen počínat si tak, aby nedocházelo ke škodě na Budovách a na Pozemcích, po skončení prací je Oprávněný povinen uvést Budovy a Pozemky do předchozího, popřípadě náležitějšího stavu. V případě, že dojde ke škodě způsobené činností Oprávněného, jeho zaměstnanců či spolupracovníků, je Oprávněný povinen škodu uhradit podle příslušných ustanovení Občanského zákoníku.
4. Povinný bere na vědomí existenci ochranného pásma podzemního vedení veřejné komunikační sítě podle § 102 odst. 1,2 Zákona a omezení z něj vyplývající.

Čl. VI.

Vklad práv do katastru nemovitostí

1. Smluvní strany berou na vědomí, že práva odpovídající Věcným břemenům nabude Oprávněný dnem vkladu práv odpovídajících Věcným břemenům do katastru nemovitosti.
2. Smluvní strany se výslovně dohodly, že návrh na vklad práv odpovídajících Věcným břemenům předloží v zastoupení účastníků příslušnému katastrálnímu úřadu Oprávněný, a to do 60 dnů ode dne uzavření této smlouvy.
3. Povinný podpisem této smlouvy uděluje Oprávněnému ve smyslu ustanovení § 31 Občanského zákoníku, v platném znění, plnou moc k podání návrhu na vklad práv odpovídajících Věcným břemenům dle této smlouvy do katastru nemovitosti.
4. Náklady spojené s vyhotovením této smlouvy, geometrického plánu a náklady spojené se správním poplatkem na vklad práv odpovídajících Věcným břemenům do katastru nemovitosti, se zavazuje uhradit Oprávněný.

**Čl. VII.
Závěrečná ustanovení**

1. Tato smlouva nabývá platnosti a účinnosti dnem podpisu oběma smluvními stranami.
2. Smluvní strany výslovně prohlásily, že si smlouvu o zřízení věcných břemen přečetly, že smlouva byla uzavřena po vzájemném projednání, podle jejich pravé a svobodné vůle, dobrovolně, určitě, vážně a srozumitelně, nikoliv v tísni ani za nápadně nevýhodných podmínek.
3. Smlouva je vyhotovena v šesti (6) stejnopisech, z nichž každý má platnost originálu, po jednom obdrží každá smluvní strana a čtyři (4) stejnopisy budou Oprávněným použity pro účely vkladu práv odpovídajících Věcným břemenům do katastru nemovitosti.

Přílohy: Příloha č. 1 Popis umístění
Příloha č. 2 Geometrický plán č. 817-340/2010 ze dne 6.9.2010

V Brně dne 5.6.2012

V Hodonicích dne.....

Oprávněný:

Povinný:

Mgr. Lucie Paclíková, referentka
veřejnoprávních záležitostí, dle pověření

Obec Hodonice
Petr Korger, starosta

Popis umístění vnitřního komunikačního zařízení

Přívodní komunikační vedení je k rozvaděčům je ve všech BD veden v ohebné trubce z výkopu přes průvrt obvodové zdi do 1. NP (do chodby) a dále uvnitř objektu v PVC liště a je ukončen v rozvaděči MRK10 o rozměrech 185x105x90 mm. Rozvaděč je umístěn uvnitř všech BD vlevo za vchodovými dveřmi ve vzdálenosti 1,5 m a vedle krabice pro slaboproudé rozvody.

3/9

Předmět: předkupní právo obce p.č. 207/3 a p.č. 3396 k.ú. Hodonice.

Od: Račko Dušan Ing. <d.racko@pfcr.cz>

Datum: 19.6.2012 9:39

Komu: "Starosta@hodonice.cz" <Starosta@hodonice.cz>

Dobrý den, pane starosto,

dle telefonické domluvy Vám zasílám dokumenty k požadovanému stažení předkupního práva na pozemky p.č. 207/3 a p.č. 3396 k.ú. Hodonice ve správě PF ČR.

Pozemky vznikly z GP 758 z tohoto pozemku na ně přešlo následně i předkupní právo obce. Dle územního plánu obce, se však předpokládaná stavba obchvatu nachází v části původního pozemku GP 758, nyní označeného jako p.č.3397.

Na tomto pozemku by předkupní právo mohlo zůstat.

PF ČR požádali manželé Sládkovi o směnu výše uvedených pozemků, vzhledem k tomu, že na nich v katastru nemovitostí vážně předkupní právo obce, žádáme o projednání dané věci v zastupitelstvu obce a ke stažení předkupního práva u těchto pozemků z katastru nemovitostí.

Děkuji s pozdravem

Ing. Dušan Račko

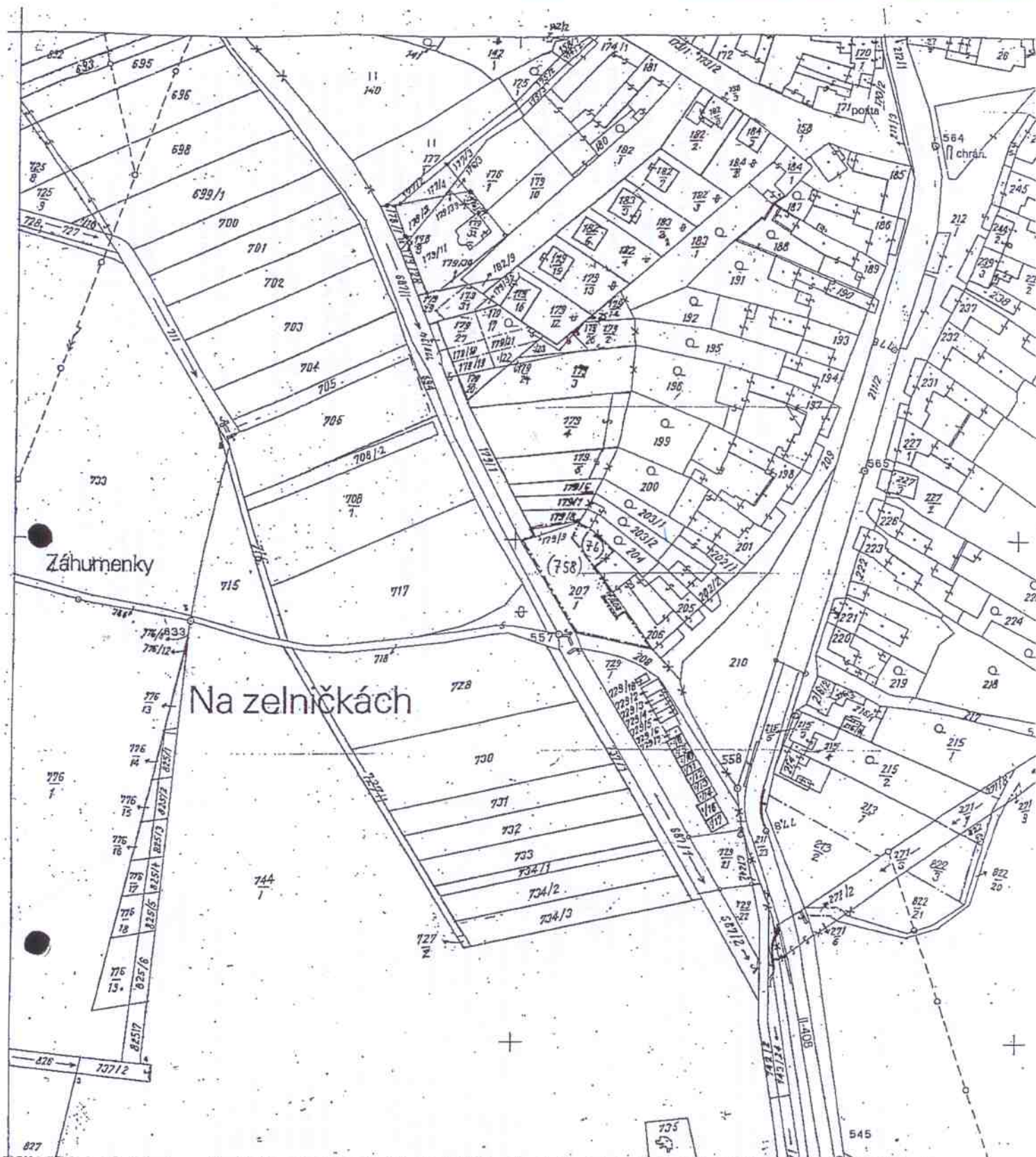
PF ČR KP pro Jihomoravský kraj

Hroznová 17, 603 00 Brno

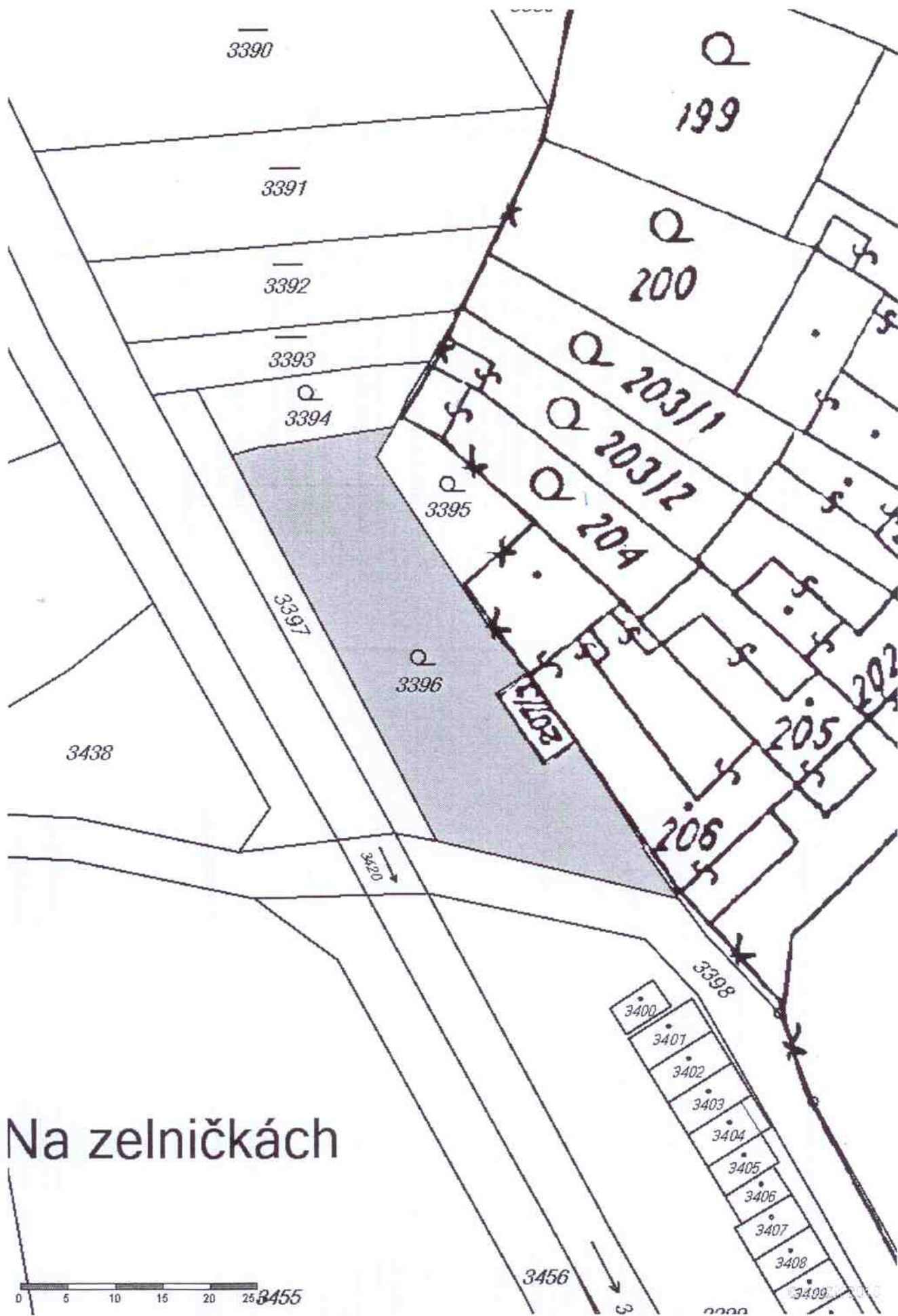
tel. 543 432 069

d.racko@pfcr.cz

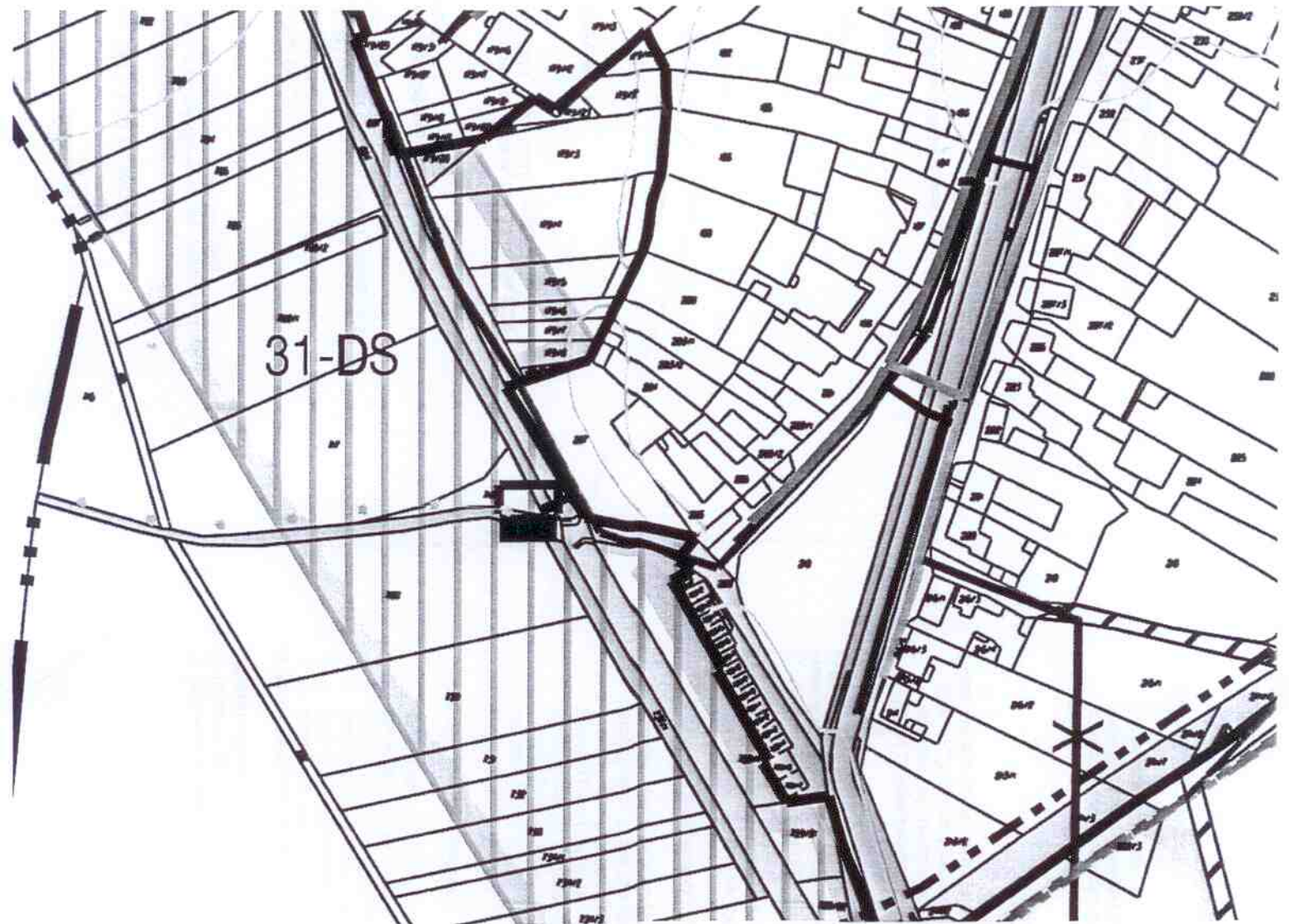
— koncepte dopravní a technické infrastruktury.png —



Katastrální úřad pro Jihomoravský kraj Katastrální pracoviště Znojmo	Okres Znojmo	Obec HODONICE	Měřitko 1: 2000
	Katastrální území HODONICE	Mapový list ZV-34/3	Datum: 2.4.2012
			Podpis: <i>Kalý</i>
			Číslo: 788/2012
KOPIE KATASTRÁLNÍ MAPY s orientačním zákresem stavu pozemkové držby podle EN - PK - GP			Razítko: Katastrální úřad pro Jihomoravský kraj Katastrální pracoviště Znojmo
			NENÍ VEŘEJNÁ LISTINA!
Vyhotožil: <i>KORZAN I.</i>		Dne: 2.4.2012	
Poznámka: Hranice parcel podle EN-PK-GP jsou vyznačeny střídavou čarou a parcelní číslo je uvedeno v závorce. EN-územní evidence nemovitostí PK-uzemková katastr GP-prafrický předřídí			



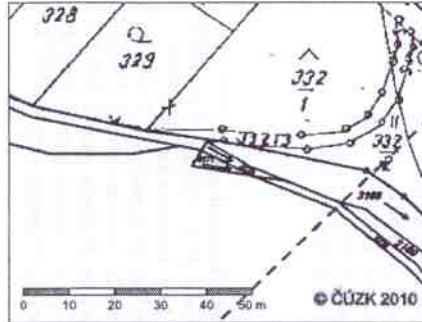
Na zelničkách



3/10

Informace o parcele

Parcelní číslo: 3171
 Výměra [m²]: 25
 Katastrální území: Hodonice 640395
 Číslo LV: 118
 Typ parcely: Parcela katastru nemovitosti
 Mapový list: DKM
 Určení výměry: Ze souřadnic v S-JTSK
 Způsob využití: koryto vodního toku přirozené nebo upravené
 Druh pozemku: vodní plocha



Zobrazení v grafickém prohlížeči

Sousední parcely

Vlastníci, jiní oprávnění

Vlastnické právo	Adresa	Podíl
Jméno/název		
SJM Sedlák Josef Ing. a Sedláková Božena		
Sedlák Josef Ing.		
Sedláková Božena		

Způsob ochrany nemovitosti

Nejsou evidovány žádné způsoby ochrany.

Seznam BPEJ

Parcela nemá evidované BPEJ.

Omezení vlastnického práva

Typ
Omezení dispozičních práv
Předkupní právo
Předkupní právo podle § 101 zákona č. 183/2006 Sb.
Zástavní právo zákonné

Jiné zápisy

Typ
Změna výměr obnovou operátu
Změna číslování parcel

Zobrazené údaje mají informativní charakter.

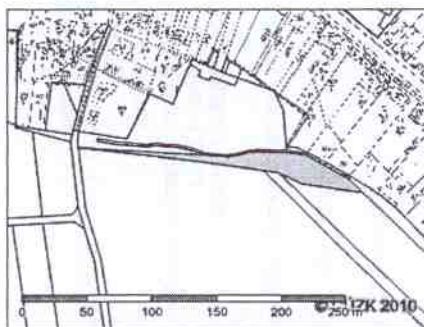
Nemovitost je v územním obvodu, kde státní správu katastru nemovitostí ČR vykonává Katastrální úřad pro Jihomoravský kraj, Katastrální pracoviště Znojmo

Platnost k 18.06.2012 08:52:04

3/40

Informace o parcele

Parcelní číslo: 3187
Výměra [m²]: 1880
Katastrální území: Hodonice 640395
Číslo LV: 118
Typ parcely: Parcela katastru nemovitostí
Mapový list: DKM
Určení výměry: Ze souřadnic v S-JTSK
Druh pozemku: trvalý travní porost



Zobrazeno v grafickém prohlížeči

Sousední parcely

Vlastníci, jiní oprávnění

Vlastnické právo		
Jméno/název	Adresa	Podíl
SJM Sedlák Josef Ing. a Sedláková Božena		
<i>Sedlák Josef Ing.</i>		
<i>Sedláková Božena</i>		

Způsob ochrany nemovitosti

Název
zemědělský půdní fond

Seznam BPEJ

Parcela nemá evidované BPEJ.

Omezení vlastnického práva

Typ
Omezení dispozičních práv
Předkupní právo
Předkupní právo podle § 101 zákona č. 183/2006 Sb.
Záslavní právo zákonné

Jiné zápisy

Typ
Změna číslování parcel

Zobrazené údaje mají informativní charakter.

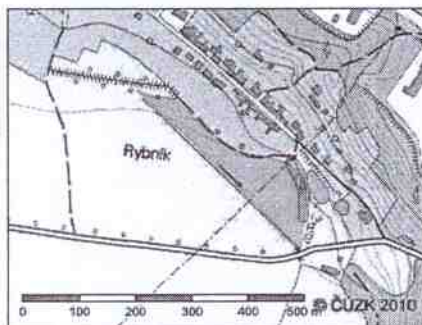
Nemovitost je v územním obvodu, kde státní správu katastru nemovitostí ČR vykonává [Katastrální úřad pro Jihomoravský kraj, Katastrální pracoviště Znojmo](#)

Platnost k 18.06.2012 08:52:04

3115

Informace o parcele

Parcelní číslo: 3188
Výměra [m²]: 19240
Katastrální území: Hodonice 640395
Číslo LV: 118
Typ parcely: Parcela katastru nemovitostí
Mapový list: DKM
Určení výměry: Ze souřadnic v S-JTSK
Druh pozemku: orná půda



Zobrazení v grafickém prohlížeči

[Sousední parcely](#)

Vlastníci, jiní oprávnění

Vlastnické právo		
Jméno/název	Adresa	Podíl
SJM Sedlák Josef Ing. a Sedláková Božena		
<i>Sedlák Josef Ing.</i>		
<i>Sedláková Božena</i>		

Způsob ochrany nemovitosti

Název
zemědělský půdní fond

Seznam BPEJ

Parcela nemá evidované BPEJ.

Omezení vlastnického práva

Typ
Omezení dispozičních práv
Předkupní právo
Předkupní právo podle § 101 zákona č. 183/2006 Sb.
Zástavní právo zákonné

Jiné zápisy

Typ
Změna výměr obnovou operátu
Změna číslování parcel

Zobrazené údaje mají informativní charakter.

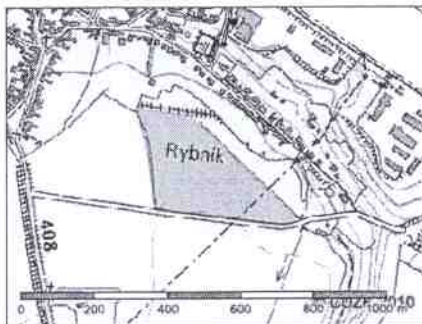
Nemovitost je v územním obvodu, kde státní správu katastru nemovitostí ČR vykonává [Katastrální úřad pro Jihomoravský kraj, Katastrální pracoviště Znojmo](#)

Platnost k 18.06.2012 08:52:04

3190

Informace o parcele

Parcelní číslo: 3190
 Výměra [m²]: 75064
 Katastrální území: Hodonice 640395
 Číslo LV: 118
 Typ parcely: Parcela katastru nemovitostí
 Mapový list: DKM
 Určení výměry: Ze souřadnic v S-JTSK
 Druh pozemku: orná půda



Zobrazení v grafickém prohlížeči

[Sousední parcely](#)

Vlastníci, jiní oprávnění

Vlastnické právo

Jméno/název	Adresa	Podíl
SJM Sedlák Josef Ing. a Sedláková Božena		
<i>Sedlák Josef Ing.</i>		
<i>Sedláková Božena</i>		

Způsob ochrany nemovitosti

Název
 zemědělský půdní fond

Seznam BPEJ

Parcela nemá evidované BPEJ.

Omezení vlastnického práva

Typ
 Omezení dispozičních práv
 Předkupní právo
 Předkupní právo podle § 101 zákona č. 183/2006 Sb.
 Zástavní právo zákonné

Jiné zápisy

Typ
 Změna výměr obnovou operátu
 Změna číslování parcel

Zobrazené údaje mají informativní charakter.

Nemovitost je v územním obvodu, kde státní správu katastru nemovitostí ČR vykonává [Katastrální úřad pro Jihomoravský kraj, Katastrální pracoviště Znojmo](#)

Platnost k 18.06.2012 08:52:04

3/11

Majetek navržený na vyřazení

název	Cena Kč	Číslo zápisu	Rok pořízení	
Křesla hnědá 31 ks	34 689,-	1 IK 17/ 51-81	1984	nefunkční
Komplet skluzavek	40 037,58	9 IK str. 25 / 31	2002	Zrušeno

4

Obecní úřad Hořonice
Hořonice
671 25

Obecní úřad HODONICE	
29-05-2012	
Došlo dne:
Číslo jed.:
Přílohy:

29.5.2012

Věc:

Žádost o pohotovostní byt
na kulturním domě

Žádám Vás o přidělení pohotovostního bytu v KD
v Hořonicích. Mám u Vás podanou žádost na obecní
byt, která samozřejmě trvá, pokud bych však mohla
dostat již byt pohotovostní, přijala bych i tento.
O Obecní byt však i nadále mám zájem.

Monika Repášová
Bezkov
/nyní Hořonice Pólní/

.....
Monika Repášová

5/1

Arnošt Kříž

671 25 Hodonice

Obecní úřad HODONICE	
Došlo dne:	30.5.2012
Číslo jed.:	1
Přílohy:	1. zvl.

Obec Hodonice

Obecní 287

671 25 Hodonice

V Hodonicích, 29.5.2012

Věc: *Ukončení, výpověď nájemní smlouvy a smlouvy o budoucí kupní smlouvě k bytové jednotce A3, žádost o vrácení zálohy a úroků.*

Na základě nájemní smlouvy ze dne 1.7.2001 mám na dobu neurčitou pronajatou bytovou jednotku A3 v domu č. p. 377, katastrální území Hodonice, v ulici Na Vinici. Nájem uvedeného bytu tímto vypovídám pokud možno v měsíční lhůtě, která počne běžet dnem 1.6.2012. Nájem tak skončí k 30.6.2012. Vypovídám i smlouvu o budoucí kupní smlouvě ze dne 6.9.2001.

Zároveň tímto žádám o vrácení zálohy ve výši 250 000,- Kč a zaplacených úroků.

.....
(vlastnoruční podpis)