

Vladimír Indra

Dagmar Indrová

HODONICE

Obecní úřad HODONICE

Došlo dne: 18. 2. 2013.

Číslo jed.: -

Přílohy: 2. Tom.



V Hodonicích dne 18. února 2013

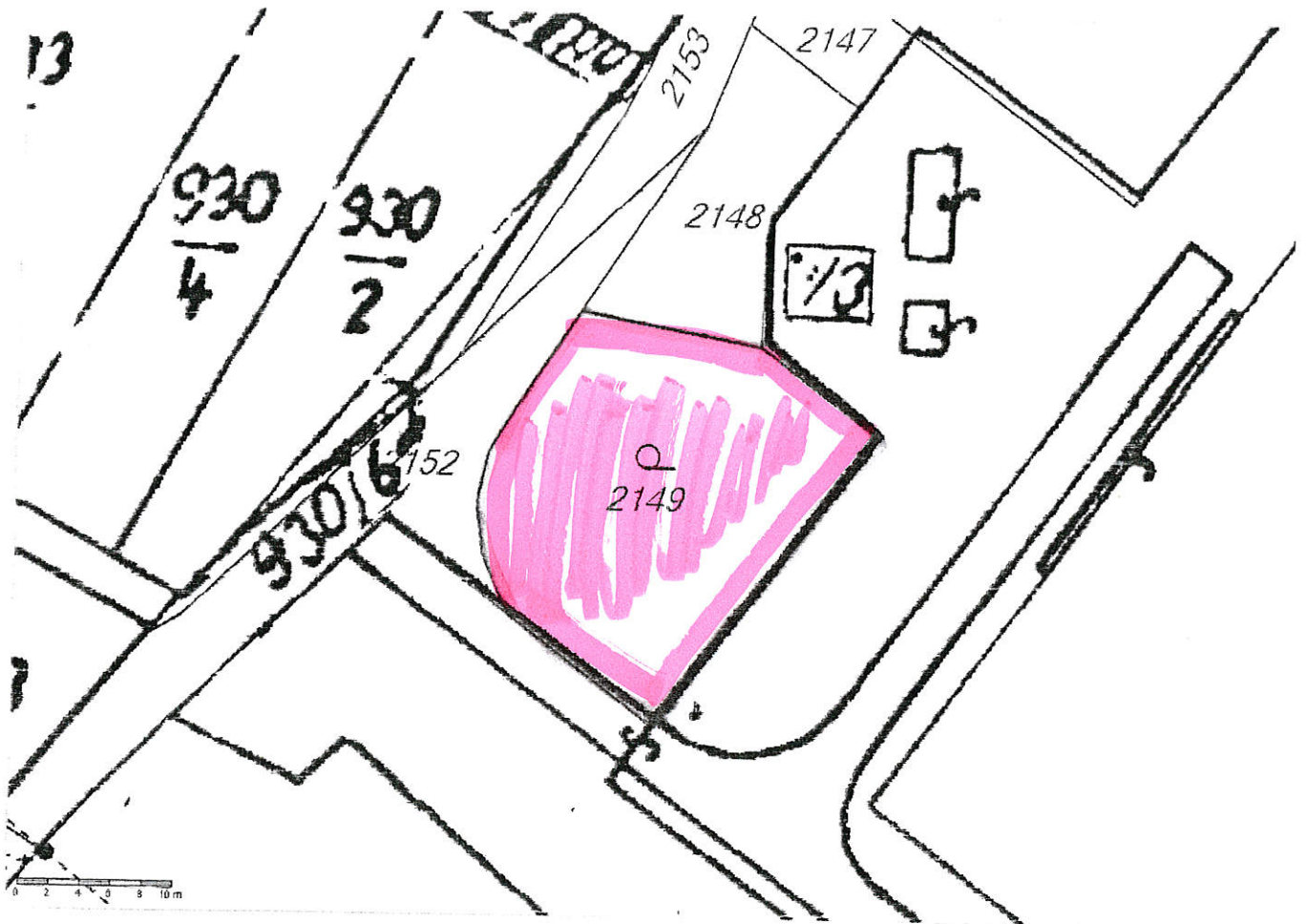
Obecní úřad

HODONICE

Věc : Žádost o odkoupení pozemku parcelního čísla 2149 v k.ú. obce Hodonice

Na základě nájemní smlouvy ze dne 29.4.2011 jsme uživateli části pozemku dle nájemní smlouvy p.č. GP 904/1, nyní po úpravě p.č. 2149, kde jako majitel je vedena obec Hodonice. Vzhledem k tomu, že předmětný pozemek užíváme jako zahradu, žádáme Vás o prodej toto pozemku do našeho osobního vlastnictví. Za adekvátní rozhodnutí předem děkujeme.

  
Vladimír Indra  
  
Dagmar Indrová



3/3

**Předmět:** RE Predkupni pravo LV228 Hodonice  
**Od:** <tatyrek@centrum.cz>  
**Datum:** 26.2.2013 16:52  
**Komu:** <petr.korger@hodonice.cz>

<b>Obecní úřad HODONICE</b>	
Došlo dne:	27. 2. 2013
Číslo jed.:	-
Přílohy:	1 Tom.

Vážený pane starosto,  
v nejbližší době hodlám prodat všechny své pozemky na Znojemsku, včetně 2/3 podílu na přiloženém LV228 pro k.u. Hodonice.

Na dvou pozemcích, 3105 a 3106, je registrováno předkupní právo podle § 101 zákona č. 183/2006 Sb. pro obec Hodonice.

Prosím o sdělení, zda-li obec hodlá toto předkupní právo využít a pokud ano, zda-li by k prodeji pozemků mohlo dojít ještě v první polovině roku 2013?

Předem děkuji za odpověď.

S pozdravem,

Tomáš Tatyrek

169 00 Praha 6

Tel: 227000000

— Přílohy: \_\_\_\_\_

LV Hodonice.pdf

144 KB

**Hodonice**

LV 228

podíl 2/3

č. parcely	m2	druh	nabídka	předkupní právo
2347	25 000	orná půda	333 240	
2349	42 000	orná půda	559 843	
2535	12 593	ovocný sad	167 859	
2536	612	ostatní plocha	8 158	
2537	21 794	ovocný sad	290 505	
2959	2 326	orná půda	31 005	
3105	100	lesní pozemek	1 333	1 333
3106	1 901	trvalý travní porost	25 340	25 340
3202	4 501	orná půda	16 209	
			43 788	
3485	10 791	orná půda	143 840	
3523	2 226	orná půda	29 672	
3542	691	orná půda	9 211	
<b>Součet</b>	<b>124 535</b>		<b>1 660 000</b>	<b>26 673</b>

## VÝPIS Z KATASTRU NEMOVITOSTÍ

prokazující stav evidovaný k datu 25.02.2013 08:55:02

Okres: CZ0647 Znojmo

Obec: 594067 Hodonice

Kat.území: 640395 Hodonice

List vlastnictví: 228

V kat. území jsou pozemky vedeny v jedné číselné řadě

A Vlastník, jiný oprávněný	Identifikátor	Podíl
<i>Vlastnické právo</i>		
SJM Sedlák Josef Ing. a Sedláková Božena, č.p. , 66902 Havraníky, 67125 Hodonice	460524/407 475828/467	1/3
Tatyrek Tomáš, . . , Břevnov, 16900 Praha	740405/5450	2/3
<i>SJM = společné jmění manželů</i>		

### B Nemovitosti

#### Pozemky

Parcela	Výměra[m2]	Druh pozemku	Způsob využití	Způsob ochrany
2347	25000	orná půda		zemědělský půdní fond
2349	42000	orná půda		zemědělský půdní fond
2535	12593	ovocný sad		zemědělský půdní fond
2536	612	ostatní plocha	ostatní komunikace	zemědělský půdní fond
2537	21794	ovocný sad		zemědělský půdní fond
2959	2326	orná půda		zemědělský půdní fond
3105	100	lesní pozemek		pozemek určený k plnění funkcí lesa
3106	1901	trvalý travní porost		zemědělský půdní fond
3202	4501	orná půda		zemědělský půdní fond
3485	10791	orná půda		zemědělský půdní fond
3523	2226	orná půda		zemědělský půdní fond
3542	691	orná půda		zemědělský půdní fond

### B1 Jiná práva - Bez zápisu

### C Omezení vlastnického práva

#### Typ vztahu

Oprávnění pro

Povinnost k

- o Předkupní právo podle § 101 zákona č. 183/2006 Sb.

Obec Hodonice, 67125 Hodonice,  
RČ/IČO: 00292788

Parcela: 3106  
Parcela: 3105

Z-8169/2012-713  
Z-8169/2012-713

Listina Opatření obecné povahy kterým se vydává úz. plán nebo regulač. plán (§101 stav.zák.) k vyznačení předkupního práva ze dne 5.11.2010

Z-12053/2010-713

### D Jiné zápisy

#### Typ vztahu

Vztah pro

Vztah k

Nemovitosti jsou v územním obvodu, ve kterém vykonává státní správu katastru nemovitostí ČR  
Katastrální úřad pro Jihomoravský kraj, Katastrální pracoviště Znojmo, kód: 713.



Obsah katastrální mapy a mapy pozemkového katastru se zobrazuje od měřítka 1:5000.  
Podrobnější informace k používání mapy, aktualizaci dat a jejího obsahu jsou uvedeny v nápovědě (PDF formát).

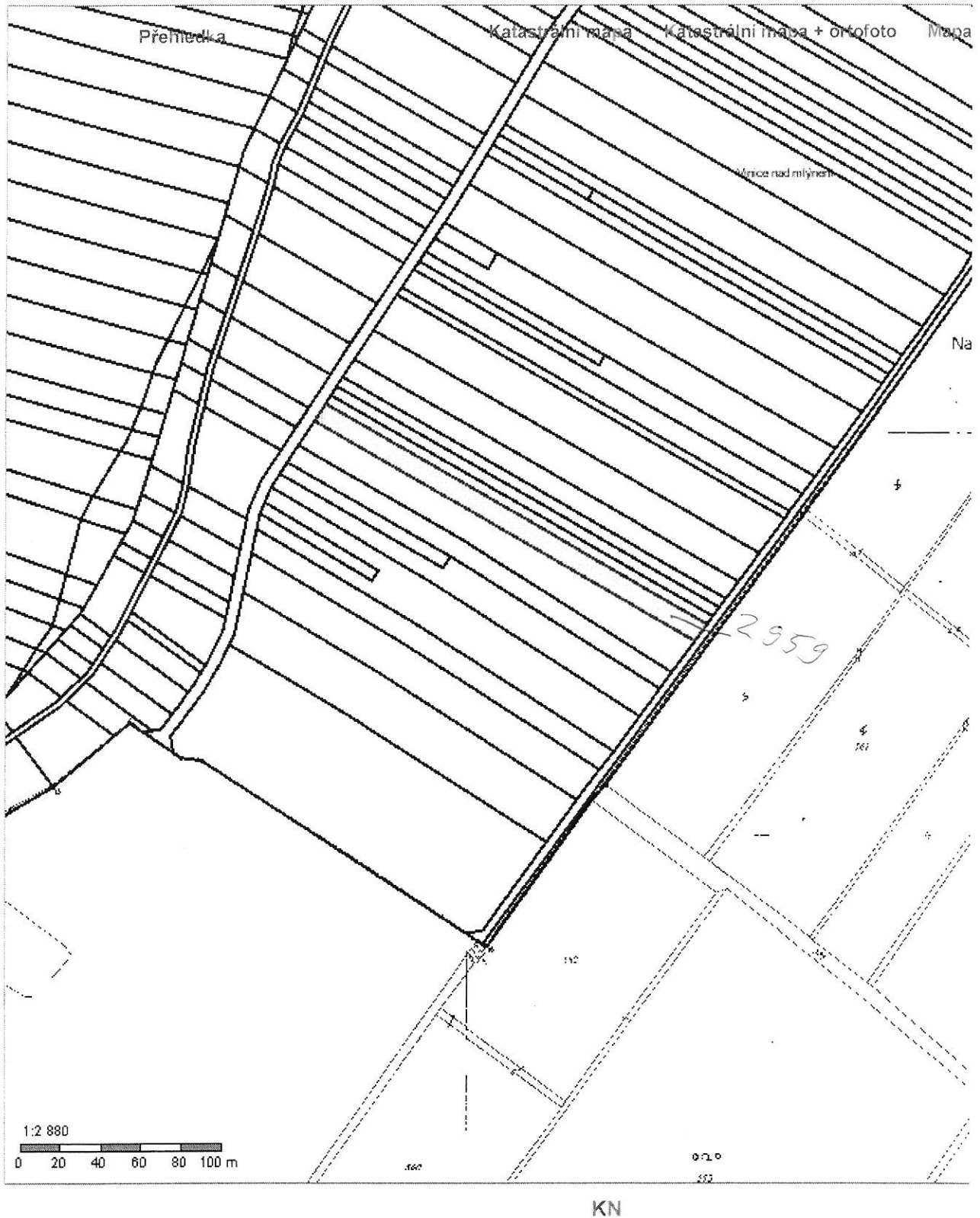


KN

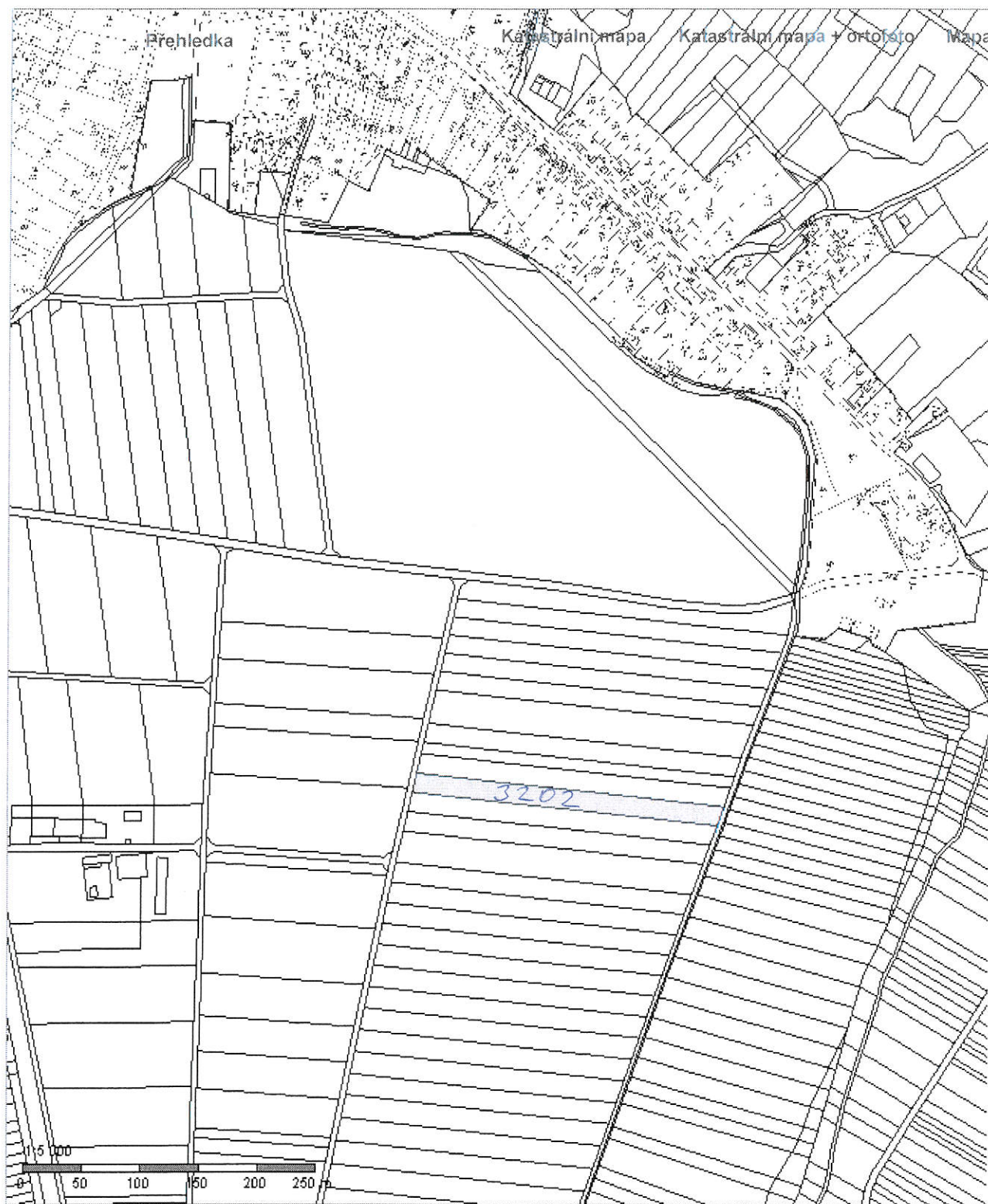
Obsah katastrální mapy a mapy pozemkového katastru se zobrazuje od měřítka 1:5000.  
Podrobnější informace k používání mapy, aktualizaci dat a jejího obsahu jsou uvedeny v [návodě](#) (PDF formát).



Obsah katastrální mapy a mapy pozemkového katastru se zobrazuje od měřítka 1:5000.  
Podrobnější informace k používání mapy, aktualizaci dat a jejího obsahu jsou uvedeny v [nápořádě](#) (PDF formát).



Obsah katastrální mapy a mapy pozemkového katastru se zobrazuje od měřítka 1:5000.  
Podrobnější informace k používání mapy, aktualizaci dat a jejího obsahu jsou uvedeny v nápovědě (PDF formát).



KN

Obsah katastrální mapy a mapy pozemkového katastru se zobrazuje od měřítka 1:5000.  
Podrobnější informace k používání mapy, aktualizaci dat a jejího obsahu jsou uvedeny v [nápořádě](#) (PDF formát).



Obsah katastrální mapy a mapy pozemkového katastru se zobrazuje od měřítka 1:5000.  
Podrobnější informace k používání mapy, aktualizaci dat a jejího obsahu jsou uvedeny v nápovědě (PDF formát).

3/4

Obecní úřad HODONICE	
Došlo dne: .....	26. 3. 2013
Číslo jed.: .....	
Přílohy: .....	1

Zastupitelstvo obce Hodonice

### **Věc: Nabídka pozemků s předkupním právem**

Nabízíme Vám pozemky zapsané na LV 60 v k.ú. Hodonice, které máme zapsané ve SJM. Jedná se o pozemky p.č. **3113** (71 m<sup>2</sup> - lesní pozemek) a **3114** (1929 m<sup>2</sup> - trvalý travní porost), na kterých má obec zapsané předkupní právo. Jelikož preferujeme prodej jednou kupní smlouvou, nabízíme Vám i další pozemky zapsané na LV 60. Jsou to pozemky p.č. **2081** (12001 m<sup>2</sup> - orná půda), **2833** (2360 m<sup>2</sup> - orná půda), **2834** (1140 m<sup>2</sup> - orná půda) a **3358** (3630 m<sup>2</sup> - orná půda). V současné době máme kupce, který nám nabízí za všechny pozemky cenu 14 Kč/m<sup>2</sup>, proto Vám nabízíme pozemky za 14 Kč/m<sup>2</sup>, což dělá 28.000,- Kč za pozemky s předkupním právem o výměře 2.000 m<sup>2</sup>, nebo 295.834,- Kč za všechny nabízené pozemky o celkové výměře 21.131 m<sup>2</sup>.

Předem děkujeme za vyřízení naší žádosti a Vaši brzkou odpověď.

V Hodonicích 25.3. 2013

Danuše a Vladimír Kružíkovi

... , Hodonice



## Seznam nemovitostí na LV

Číslo LV: 60  
Katastrální území: Hodonice [640395]

Zobrazení v mapě

## Vlastníci, jiní oprávnění

<b>Vlastnické právo</b>		
Jméno/název	Adresa	Podíl
SJM Kružík Vladimír a Kružíková Danuše		
<i>Kružík Vladimír</i>	<i>Obecní 404, 67125 Hodonice</i>	
<i>Kružíková Danuše</i>	<i>Obecní 404, 67125 Hodonice</i>	

## Parcely

Parcelní číslo
<u>97</u>
<u>99/7</u>
<u>2081</u>
<u>2833</u>
<u>2834</u>
<u>3113</u>
<u>3114</u>
<u>3358</u>

## Stavby

Číslo
<u>Hodonice č.p. 177 na parcele 97</u>

## Jednotky

Na LV nejsou zapsány žádné jednotky.
--------------------------------------

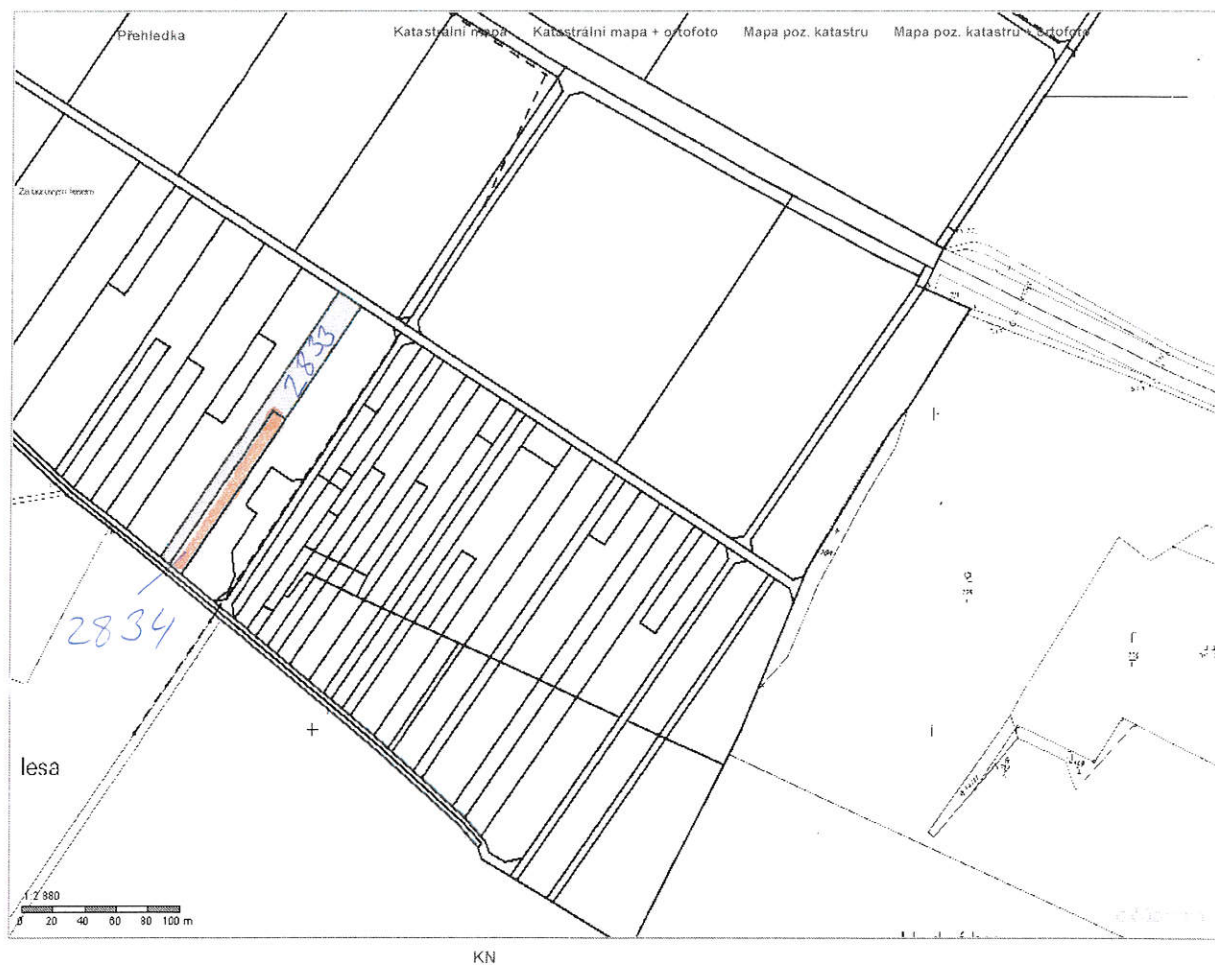
Zobrazené údaje mají informativní charakter.

Nemovitost je v územním obvodu, kde státní správu katastru nemovitostí ČR vykonává [Katastrální úřad pro Jihomoravský kraj, Katastrální pracoviště Znojmo](#)

Platnost k 22.03.2013 09:36:10



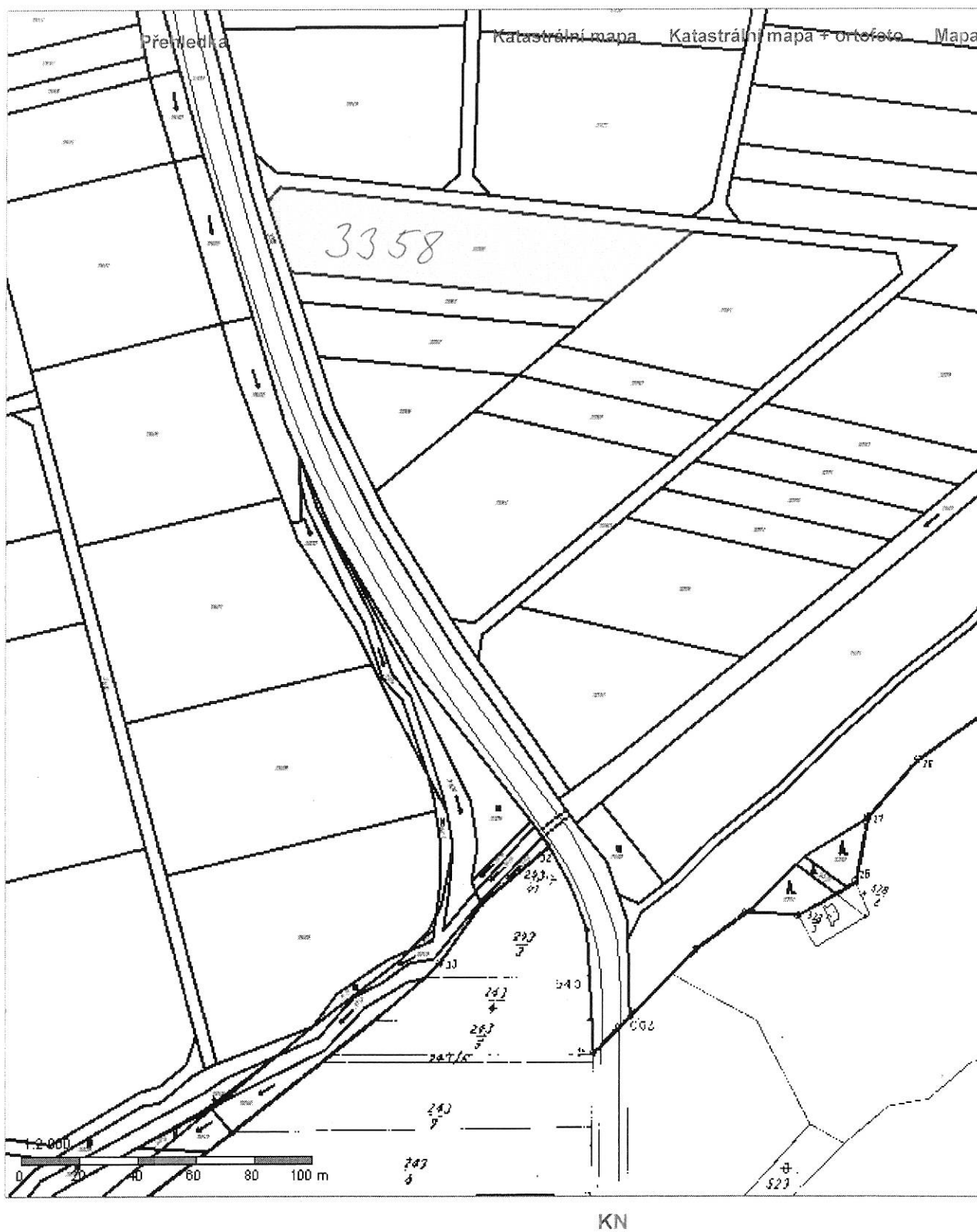
Obsah katastrální mapy a mapy pozemkového katastru se zobrazuje od měřítka 1:5000.  
Podrobnější informace k používání mapy, aktualizaci dat a jejího obsahu jsou uvedeny v [návodě](#) (PDF formát).



Obsah katastrální mapy a mapy pozemkového katastru se zobrazuje od měřítka 1:5000.  
Podrobnější informace k používání mapy, aktualizaci dat a jejího obsahu jsou uvedeny v [nápovědě](#) (PDF formát).



Obsah katastrální mapy a mapy pozemkového katastru se zobrazuje od měřítka 1:5000.  
Podrobnější informace k používání mapy, aktualizaci dat a jejího obsahu jsou uvedeny v nápovědě (PDF formát).



Obsah katastrální mapy a mapy pozemkového katastru se zobrazuje od měřítka 1:5000.  
Podrobnější informace k používání mapy, aktualizaci dat a jejího obsahu jsou uvedeny v [nápoověď \(PDF formát\)](#).

3/5

**Zastupitelstvo obce Hodonice**

**Obecní úřad**

**Hodonice**

<b>Obecní úřad HODONICE</b>	
Došlo dne: .....	15.3.2013
Číslo jed.: .....	-
Přílohy: .....	1

**Věc: Úhrada nájmu a služeb spojených s pronájmem nebytových prostor v budově p.č. 4 v Hodonicích**

Vážené zastupitelstvo obce Hodonice,

Žádáme o projednání a schválení příspěvku na pronájem a služeb spojených s pronájmem nebytových prostor v budově p.č. 4 v Hodonicích pro občanské sdružení Klub přátel Táborové základny Bojanovice pila v roce 2013.

Pronájem uvedených prostor a služby spojené s pronájmem jsou upraveny v nájemní smlouvě mezi Obcí Hodonice a KPTZBp Hodonice uzavřené dne 1.3.2013.

KPTZBp bude prostory v budově č.p. 4 využívat jako klubovnu pro dětský oddíl Klubu přátel TZ Bojanovice pila na jeho pravidelnou činnost.

Doufáme, že naši žádosti vyhovíte a podpoříte tak práci s dětmi v naší obci.



Vladimír Kružík  
Statutární zástupce KPTZBp

V Hodonicích 15.3.2013

**Klub přátel TZ Bojanovice-pila**  
IČO: 266 58 071  
č.reg. MV ČR VS/1-1/56 665/04-R  
671 25 Hodonice, Nádražní 177

Zastupitelstvo obce Hodonice

Hodonice 4. března 2013

Obecní úřad HODONICE	
Došlo dne:	4. 3. 2013
Číslo jed.:	-
Přílohy:	-

**Věc: Žádost SDH Hodonice o zakoupení přívěsného vozíku na převoz vybavení pro účely požárního sportu**

SDH Hodonice žádá zastupitelstvo obce Hodonice o finanční příspěvek na zakoupení přívěsného vozíku na převoz vybavení pro účely požárního sportu. Již dříve bylo SDH Hodonice avizováno, že nové vozidlo bez tohoto přívěsného vozíku nespĺňuje svůj hlavní účel, pro který bylo pořízeno, to je bezpečná přeprava družstev mládeže a mužů na sportovní akce do jiných obcí. Protože spolu s osobami je potřeba převést do místa konání sportovní události i sportovní náčiní a vybavení.

Přeprava náčiní a vybavení ve vozidle spolu s osobami je jednak v rámci bezpečnosti přepravovaných osob zakázána ale také technicky nemožná.

Financování přívěsného vozíku by mělo být hrazeno z prostředků obecního rozpočtu obce Hodonice vyčleněných na nákup nového vozidla, kde by tato investice už měla být zohledněna.

Bude-li tato žádost kladně odsouhlasena zastupitelstvem obce Hodonice a uskuteční se nákup přívěsného vozíku, tak pro potřeby SDH Hodonice by nejlépe vyhovoval typ s nástavbou a laminátovým víkem. Tento typ přívěsného vozíku umožňuje náčiní a vybavení pohodlně uložit, chránit ho proti dešti a zamezit jeho odcizení.

SDH Hodonice děkuje předem za kladné vyřízení žádosti.

Sdružení hasičů Čech, Moravy a Slezska  
**Sbor dobrovolných hasičů**  
671 25 Hodonice

  
Karel Matoušek  
velitel SDH Hodonice