

2/1

Parlament České republiky
Poslanecká sněmovna
předseda podvýboru
pro heraldiku a vexilologii
Mgr. Zdeněk Bezečný, Ph.D.
118 26 Praha 1, Sněmovní 4

Obecní úřad HODONICE	
Došlo dne:	29 -06- 2013
Číslo jed.:
Přílohy: <i>1</i>

V Praze dne 18. 6. 2013
Č. j. 458/6VO/13/PpHaV

Vážený pane starosto,

podvýbor pro heraldiku a vexilologii se dne 13. 6. 2013 zabýval Vaší žádostí o udělení znaku a vlajky a doporučil, aby Vám byly symboly v navrhované podobě uděleny. O této skutečnosti Vám bude doručeno rozhodnutí předsedkyně Poslanecké sněmovny, ale rád bych její oznámení doplnil o několik důležitých informací:

Udělené symboly obce Hodonice (pověřený obecní úřad: Znojmo) odpovídají následujícím popisům:


- Znak:** V zeleném štítě se sníženým stříbrným hrotem dva zlaté vinné hrozny. V hrotu osmihrotý kříž nad hvězdou, obojí červené.
- Vlajka:** Zelený list s bílým klínem vycházejícím z dolního okraje listu s vrcholem sahajícím do první čtvrtiny šířky listu. V žerďové a vlající části po žlutém vinném hroznu. V klínu osmihrotý kříž nad šesticípu hvězdou, obojí červené. Poměr šířky k délce listu je 2 : 3.

V případě nejasností nebo nepřesností v popisu se obraťte písemně na podvýbor pro heraldiku a vexilologii, Sněmovní 4, Praha 1 nebo na tel. č. 257173363. Rovněž si Vás dovoluji požádat o sdělení případné změny jakéhokoliv označení (adresa, jméno starosty/ky, apod.).

Symboly Vám budou slavnostně předány předsedkyní Poslanecké sněmovny Parlamentu ČR paní Miroslavou Němcovou. Dovoluji si Vás, vážený pane starosto, požádat o zaslání krátké informace o Vaší obci v rozsahu tří vět, které budou použity k představení Vaší obce během slavnostního aktu. O zaslání Vás žádáme nejpozději do 31. 7. 2013 na e-mailovou adresu regsymboly@psp.cz.

Zobrazení, které bylo součástí Vaší žádosti a nyní je zařazeno do archivní dokumentace Poslanecké sněmovny nemusí být neměnné. Rozhodnete-li se ať už nyní nebo kdykoliv v budoucnu pro novou výtvarnou podobu symbolu, je vždy závazný především slovní popis (blason), který musí být respektován ve všech detailech tak, jak je tomu např. nyní, na Vámi předloženém návrhu.

Přeji Vám mnoho úspěchů v další práci.
S přátelskými pozdravy



Vážený pan
Petr Korger
Starosta obce
Obecní úřad
Obecní 287
671 25 Hodonice

2/4

OBEC HODONICE
Obecní 287
671 25 Hodonice

OZNÁMENÍ ZÁMĚRU PRODEJE NEMOVITOSTÍ

Na základě zákona 128 / 2000 Sb. , § 39 odstavec 1,

<p>Název nemovitosti: Pozemek</p> <p>Umístění nemovitosti: Za obytnými domy na ul. Krhovická</p> <p>Navrhovaný účel využití: zahrada</p>	<p>Orientační cena v Kč: Minimální nabídka dle znaleckého posudku (cena obvyklá):</p> <p style="text-align: center;">80,-Kč / m²</p> <p>Upozornění Kupující úhradí: <i>vypracování geometrického plánu, vypracování kupní smlouvy a ke kupní ceně bude připočtena částka <u>1 000,- Kč</u> za poplatek návrhu vkladu práva na katastrálním úřadě.</i></p>
<p>Pozemek k prodeji:</p> <p style="text-align: center;">Pozemek PČ 219 / 3 o výměře 199 m²</p> <p>kultura: zahrada</p> <p>v k. ú.: H O D O N I C E</p> <p>Poznámka: Kupní cena je splatná před podpisem kupní smlouvy. Obec Hodonice si vyhrazuje právo zrušit výběrové řízení.</p>	<p>V nabídce uveďte:</p> <p>- <u>u právnických osob:</u> název, sídlo, IČ, fotokopii výpisu z obchodního rejstříku nebo jiného rejstříku, do něhož je právnická osoba zapsána, nabídku kupní ceny, kontakt (telefon, e-mail),</p> <p>- <u>u fyzických osob:</u> jméno, příjmení, datum narození, trvalé bydliště, v případě trvalého manželství – zda budou nemovitosti kupovány do SJM, nabídku kupní ceny, kontakt (telefon, e-mail)</p> <p>O výsledku výběrového řízení bude písemně informován vybraný uchazeč, příp. náhradníci. Ostatním uchazečům bude zaslána informace o výsledku výběrového řízení na e-mailovou adresu uvedenou v nabídce. Jiným způsobem nebudou uchazeči vyrozuměni. Neuvede-li uchazeč e-mailovou adresu, je potřeba, aby se sám informoval telefonicky nebo osobně u příslušného pracovníka odboru.</p>
<p>Nabídky a připomínky doručte do 9. 7. 2013 na podatelnu Obecního úřadu v Hodonicích, Obecní 287, 671 25 Hodonice, v zalepené obálce označené " prodej pozemku PČ 219 / 3 v k. ú. Hodonice do 15 dnů ode dne zveřejnění záměru", „NEOTVÍRAT,,. Na nabídky či připomínky doručené po termínu nebude brán zřetel. Informace o prodeji podá starosta Petr Korger telefon 515 234 329 nebo 734 603 461.</p>	

vyvěšeno: 24. 06. 2013 na úřední desce Obce Hodonice a na [www. Hodonice.cz](http://www.Hodonice.cz)
sejmuto: 09. 07. 2013

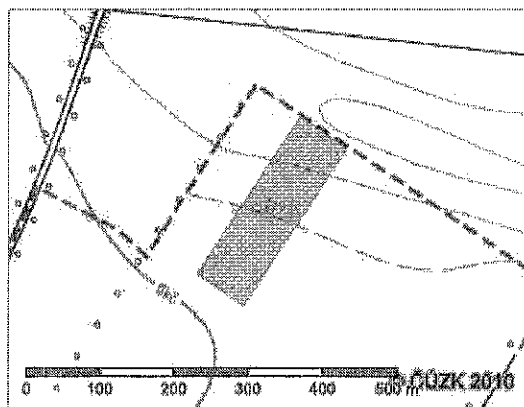
OBEC HODONICE Petr KORGER
671 25 Hodonice starosta
okr. Znojmo



2/6

Informace o parcele

Parcelní číslo:	2097
Obec:	Hodonice [594067]
Katastrální území:	Hodonice [640395]
Číslo LV:	10002
Výměra [m ²]:	19000
Typ parcely:	Parcela katastru nemovitostí
Mapový list:	DKM
Určení výměry:	Ze souřadnic v S-JTSK
Druh pozemku:	orná půda



Zobrazení v grafickém prohlížeči

Vlastníci, jiní oprávnění

Vlastnické právo	Adresa	Podíl
Česká republika		
Příslušnost hospodařit s majetkem státu	Adresa	Podíl
Státní pozemkový úřad	Husinecká 1024/11a, Žižkov, 13000 Praha 3	

Způsob ochrany nemovitosti

Název
zemědělský půdní fond

Seznam BPEJ

BPEJ	Výměra
00100	19000

Omezení vlastnického práva

Typ
Předkupní právo podle § 101 zákona č. 183/2006 Sb.

Jiné zápisy

Typ
Změna číslování parcel

Zobrazené údaje mají informativní charakter. Platnost k 15.07.2013 06:04:36.

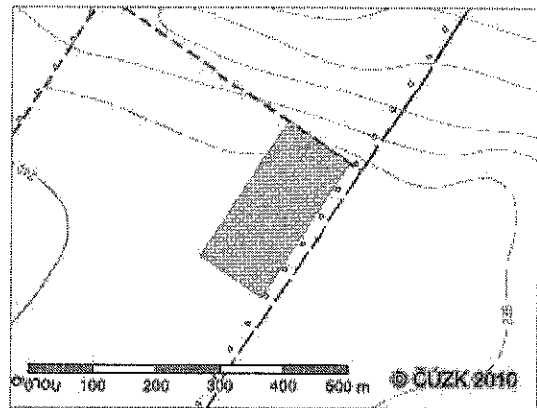
Nemovitost je v územním obvodu, kde státní správu katastru nemovitostí ČR vykonává [Katastrální úřad pro Jihomoravský kraj, Katastrální pracoviště Znojmo](#)

© 2004 - 2013 Český úřad zeměměřický a katastrální, Pod sídlištěm 1800/9, Kobylisy, 18211 Praha 8

Verze aplikace: 4.6.6 build 19

Informace o parcele

Parcelní číslo:	2100
Obec:	Hodonice [594067]
Katastrální území:	Hodonice [640395]
Číslo LV:	10002
Výměra [m ²]:	28995
Typ parcely:	Parcela katastru nemovitostí
Mapový list:	DKM
Určení výměry:	Ze souřadnic v S-JTSK
Druh pozemku:	orná půda



Zobrazení v grafickém prohlížeči

Vlastníci, jiní oprávnění

Vlastnické právo	Adresa	Podíl
Česká republika		
Příslušnost hospodařit s majetkem státu	Adresa	Podíl
Státní pozemkový úřad	Husinecká 1024/11a, Žižkov, 13000 Praha 3	

Způsob ochrany nemovitosti

Název
zemědělský půdní fond

Seznam BPEJ

BPEJ	Výměra
00100	28995

Omezení vlastnického práva

Typ
Předkupní právo podle § 101 zákona č. 183/2006 Sb.

Jiné zápisy

Typ
Změna výměr obnovou operátu
Změna číslování parcel

Zobrazené údaje mají informativní charakter. Platnost k 15.07.2013 06:04:36.

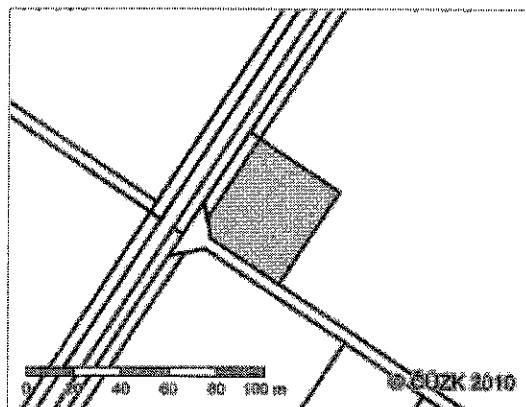
Nemovitost je v územním obvodu, kde státní správu katastru nemovitostí ČR vykonává [Katastrální úřad pro Jihomoravský kraj, Katastrální pracoviště Znojmo](#)

© 2004 - 2013 Český úřad zeměměřický a katastrální, Pod sídlištěm 1800/9, Kobylisy, 18211 Praha 8

Verze aplikace: 4.6.6 build 19

Informace o parcele

Parcelní číslo:	2226
Obec:	Hodonice [594067]
Katastrální území:	Hodonice [640395]
Číslo LV:	10002
Výměra [m ²]:	1815
Typ parcely:	Parcela katastru nemovitostí
Mapový list:	DKM
Určení výměry:	Ze souřadnic v S-JTSK
Druh pozemku:	orná půda



Zobrazení v grafickém prohlížeči

Vlastníci, jiní oprávnění

Vlastnické právo	Adresa	Podíl
Česká republika		
Příslušnost hospodařit s majetkem státu	Adresa	Podíl
Státní pozemkový úřad	Husinecká 1024/11a, Žižkov, 13000 Praha 3	

Způsob ochrany nemovitosti

Název
zemědělský půdní fond

Seznam BPEJ

BPEJ	Výměra
00100	1815

Omezení vlastnického práva

Nejsou evidována žádná omezení.

Jiné zápisy

Typ
Změna výměr obnovou operátu
Změna číslování parcel

Zobrazené údaje mají informativní charakter. Platnost k 15.07.2013 06:04:36.

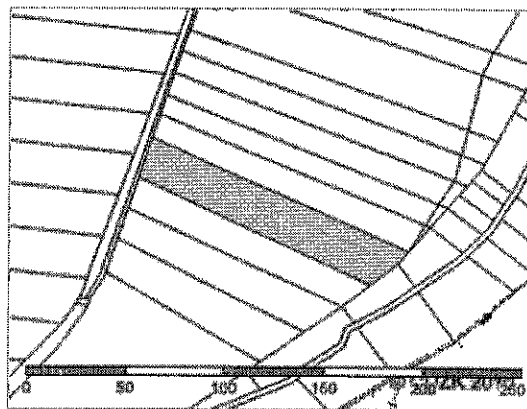
Nemovitost je v územním obvodu, kde státní správu katastru nemovitostí ČR vykonává [Katastrální úřad pro Jihomoravský kraj, Katastrální pracoviště Znojmo](#)

© 2004 - 2013 Český úřad zeměměřický a katastrální, Pod sídlištěm 1800/9, Kobyličky, 18211 Praha 8

Verze aplikace: 4.6.6 build 19

Informace o parcele

Parcelní číslo:	3156
Obec:	Hodonice [594067]
Katastrální území:	Hodonice [640395]
Číslo LV:	10002
Výměra [m ²]:	2980
Typ parcely:	Parcela katastru nemovitostí
Mapový list:	DKM
Určení výměry:	Ze souřadnic v S-JTSK
Druh pozemku:	trvalý travní porost



Zobrazení v grafickém prohlížeči

Vlastníci, jiní oprávnění

Vlastnické právo	Adresa	Podíl
Česká republika		
Příslušnost hospodařit s majetkem státu	Adresa	Podíl
Státní pozemkový úřad	Husinecká 1024/11a, Žižkov, 13000 Praha 3	

Způsob ochrany nemovitosti

Název
zemědělský půdní fond

Seznam BPEJ

BPEJ	Výměra
07201	2980

Omezení vlastnického práva

Typ
Předkupní právo podle § 101 zákona č. 183/2006 Sb.

Jiné zápisy

Typ
Změna číslování parcel

Zobrazené údaje mají informativní charakter. Platnost k 15.07.2013 06:04:36.

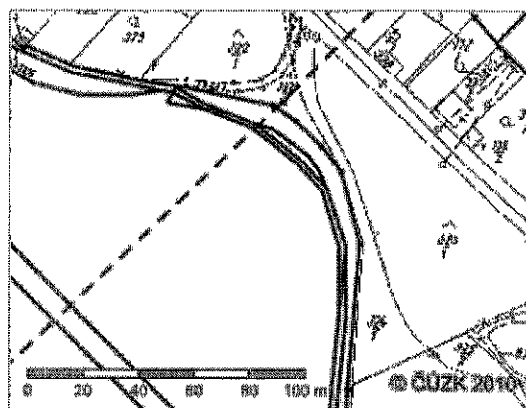
Nemovitost je v územním obvodu, kde státní správu katastru nemovitostí ČR vykonává [Katastrální úřad pro Jihomoravský kraj, Katastrální pracoviště Znojmo](#)

© 2004 - 2013 Český úřad zeměměřický a katastrální, Pod sídlištěm 1800/9, Kobylisy, 18211 Praha 8

Verze aplikace: 4.6.6 build 19

Informace o parcele

Parcelní číslo:	3170
Obec:	Hodonice [594067]
Katastrální území:	Hodonice [640395]
Číslo LV:	10002
Výměra [m ²]:	159
Typ parcely:	Parcela katastru nemovitostí
Mapový list:	DKM
Určení výměry:	Ze souřadnic v S-JTSK
Druh pozemku:	orná půda



Zobrazení v grafickém prohlížeči

Vlastníci, jiní oprávnění

Vlastnické právo	Adresa	Podíl
Česká republika		
Příslušnost hospodařit s majetkem státu	Adresa	Podíl
Státní pozemkový úřad	Husinecká 1024/11a, Žižkov, 13000 Praha 3	

Způsob ochrany nemovitosti

Název
zemědělský půdní fond

Seznam BPEJ

BPEJ	Výměra
07201	159

Omezení vlastnického práva

Nejsou evidována žádná omezení.

Jiné zápisy

Typ
Změna číslování parcel

Zobrazené údaje mají informativní charakter. Platnost k 15.07.2013 06:04:36.

Nemovitost je v územním obvodu, kde státní správu katastru nemovitostí ČR vykonává [Katastrální úřad pro Jihomoravský kraj, Katastrální pracoviště Znojmo](#)

© 2004 - 2013 [Český úřad zeměměřický a katastrální](#), Pod sídlištěm 1800/9, Kobylisy, 18211 Praha 8

Verze aplikace: 4.6.6 build 19