

2/1

**Předmět:** Oprava střechy

**Od:** "Petr Gabriel" <petr.gabriel@a-projekt.cz>

**Datum:** 21.11.2013 9:46

**Komu:** "Starosta obce Hodonice" <starosta@hodonice.cz>, <jan.roznovsky@hodonice.cz>

Dobrý den, kalkulace opravy střechy jsem už provedl, je uvedena na výkrese – Kalkulace nákladů.

Na celou střechu – hrubý odhad 1,6 mil. Kč včetně kompletní nové krytiny.

Uvažované ceny jsou dle ceníků RTS.

## CENOVÁ KALKULACE - OPRAVA STŘECHY + PROVEDENÍ

### VĚTRANÉ MEZERY VE STŘEŠE

byty - 55,66m<sup>2</sup> - 51 600,-Kč

53,44m<sup>2</sup> - 50 000,-Kč

32,62m<sup>2</sup> - 30 500,-Kč

70,89m<sup>2</sup> - 66 100,-Kč

S pozdravem

Ing. Petr Gabriel  
A - projekt, s.r.o.  
Dvořákova 21, Znojmo  
669 02

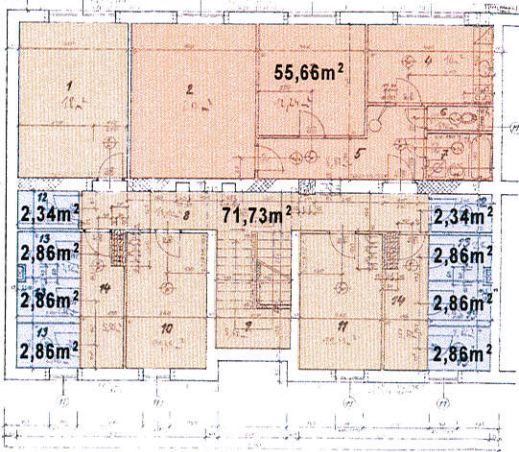
petr.gabriel@a-projekt.cz  
tel. 533 533 297  
gsm. 728 431 432

— Přílohy: —

KALKULACE NÁKLADŮ .pdf

12,7 MB

## 1NP

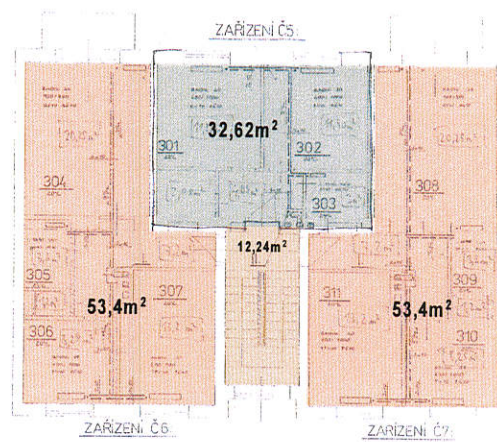


byty - 55,66m<sup>2</sup>  
 53,44m<sup>2</sup>  
 32,62m<sup>2</sup>  
 70,89m<sup>2</sup>

### CENOVÁ KALKULACE - ZATEPLENÍ FASÁDY BD

byty - 55,66m<sup>2</sup> - 49 000,-Kč  
 53,44m<sup>2</sup> - 47 000,-Kč  
 32,62m<sup>2</sup> - 28 700,-Kč  
 70,89m<sup>2</sup> - 63 500,-Kč

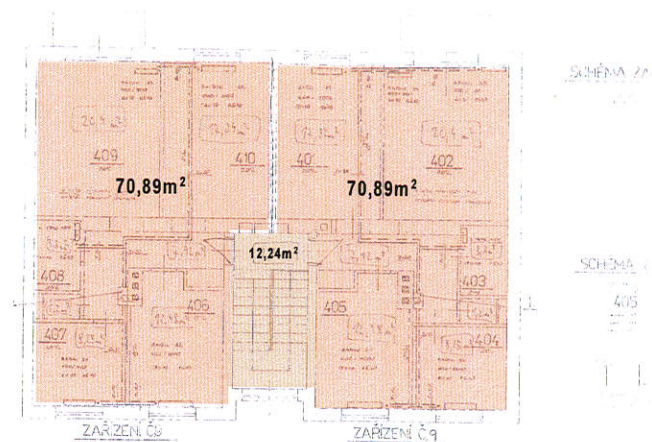
## 2NP, 3NP



### CENOVÁ KALKULACE - ZATEPLENÍ FASÁDY BD + VÝMĚNA OKEN, VSTUPNÍCH DVEŘÍ

byty - 55,66m<sup>2</sup> - 84 000,-Kč  
 53,44m<sup>2</sup> - 91 000,-Kč  
 32,62m<sup>2</sup> - 49 200,-Kč  
 70,89m<sup>2</sup> - 113 500,-Kč

## 4NP



### CENOVÁ KALKULACE - ZATEPLENÍ FASÁDY BD + VÝMĚNA OKEN + VARIANTA 1 - PROVEDENÍ VĚTRANÉ MEZERY VE STŘEŠE

byty - 55,66m<sup>2</sup> - 135 600,-Kč  
 53,44m<sup>2</sup> - 141 000,-Kč  
 32,62m<sup>2</sup> - 79 700,-Kč  
 70,89m<sup>2</sup> - 179 600,-Kč

### SAMOTNÁ STŘECHA

### CENOVÁ KALKULACE - OPRAVA STŘECHY + PROVEDENÍ VĚTRANÉ MEZERY VE STŘEŠE

byty - 55,66m<sup>2</sup> - 51 600,-Kč  
 53,44m<sup>2</sup> - 50 000,-Kč  
 32,62m<sup>2</sup> - 30 500,-Kč  
 70,89m<sup>2</sup> - 66 100,-Kč

ZATEPLENÍ BYTOVÉHO DOMU HODONICE SÍDLISTĚ		ING. PETR GABRIEL PROJEKTOVÝ ÚSTAV VE STŘEDNÍ PRÁŽI	
Objekt: Hodonice	Město: Hodonice	Ing. Arch. JAROSLAV POLÁČEK PRÁŽSKÁ 44 - 162 00 PRAHA 4	Ing. Petr Gabriel PRÁŽSKÁ 44 - 162 00 PRAHA 4
Projektant: ING. PETR GABRIEL	Stupeň: S01 - RD	Datum: 8/2011	Číslo: 01
STAVEBNÍ ŘEŠENÍ - STÁVAJÍCÍ STAV		KALKULACE - STAVEBNÍ ÚPRAVY	
Měřítko: 1:50		Datum: 01	

671 25 KODYZEN

2/2

671 25 HODONICE

NEOTVÍRAT

ČÁST POZEMKU TRVALY TRAVNÍ

POROST PČ 3363

V k.ú. HODONICE

Obecní úřad HODONICE	
Došlo dne:	11. 11. 2013 - 13 <sup>20</sup>
Číslo jed.:	-
Přílohy:	- 1m

OBECNÍ ÚŘAD V HODONICÍCH

OBELNÍ 287

671 25 HODONICE

OBEC HODONICE  
Obecní 287  
671 25 Hodonice

2/2

### OZNÁMENÍ ZÁMĚRU PRODEJE NEMOVITOSTÍ

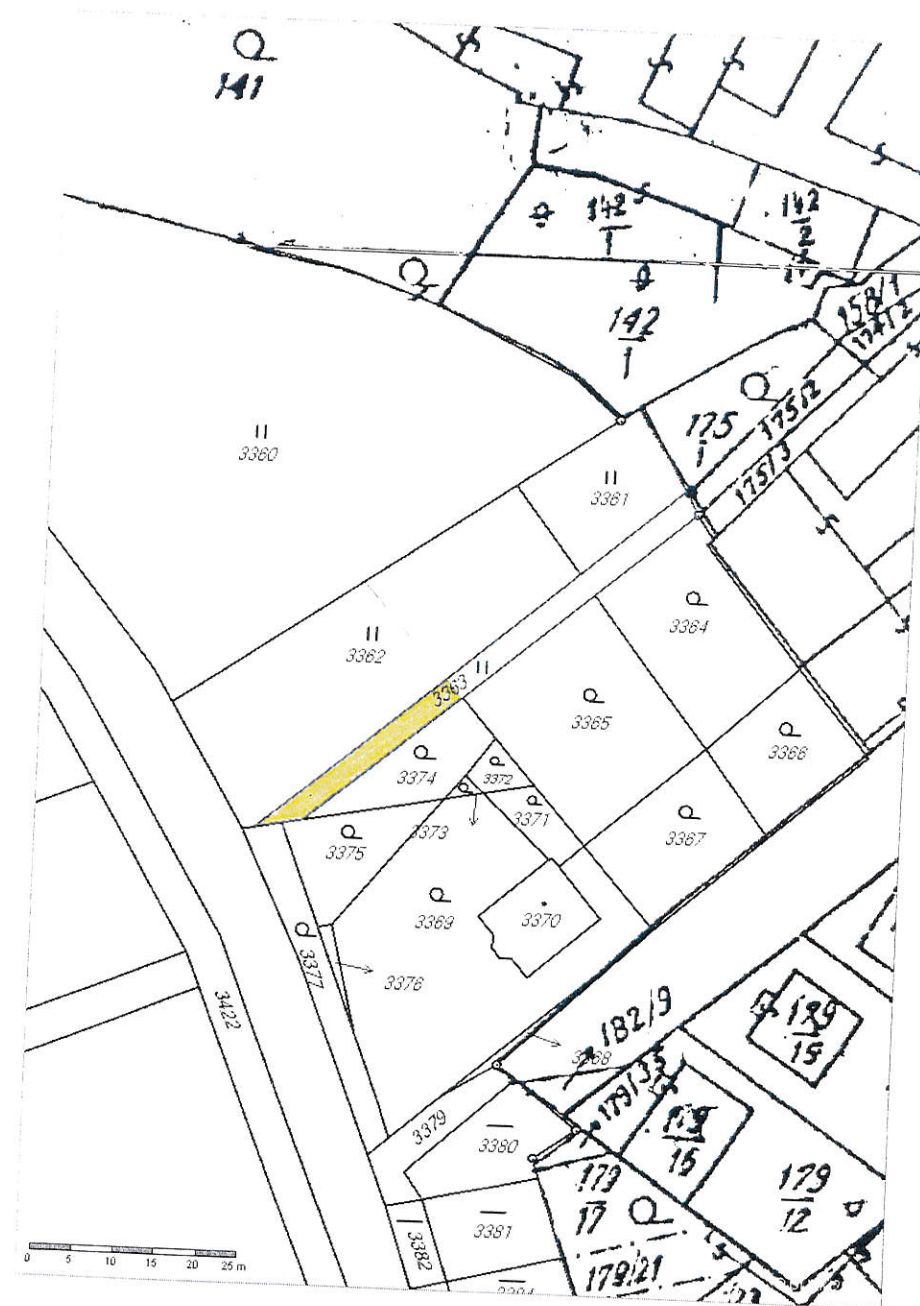
Na základě zákona 128 / 2000 Sb., § 39 odstavec 1,

<p><b>Název nemovitosti:</b> Pozemek <b>ČÁST POZEMKU TRVALÝ TRAVNÍ POROST PČ 3363</b> o výměře cca 78 m<sup>2</sup></p> <p><b>Umístění nemovitosti:</b> <b>Pozemek za rodinným domem čp. 410 na ulici U Pošty</b></p>	<p><b>Orientační cena v Kč:</b> Minimální nabídka dle znaleckého posudku (cena obvyklá):  <b>44,-Kč / m<sup>2</sup></b></p> <p><b>Upozornění</b> Kupující úhradí: <i>vypracování geometrického plánu, vypracování kupní smlouvy a ke kupní ceně bude připočtena částka 1000,- Kč za poplatek návrhu vkladu práva na katastrálním úřadě.</i></p>
<p><b>Pozemek k prodeji:</b> <b>ČÁST POZEMKU TRVALÝ TRAVNÍ POROST PČ 3363</b> o výměře cca 78 m<sup>2</sup></p> <p>v k. ú.: <b>HODONICE</b></p> <p><i>na pozemku vážně věcné břemeno</i></p> <p><b>Poznámka:</b> Kupní cena je splatná před podpisem kupní smlouvy. Obec Hodonice si vyhrazuje právo zrušit výběrové řízení.</p>	<p><b>V nabídce uveďte:</b></p> <ul style="list-style-type: none"> <li>- u <b>právnických osob:</b> název, sídlo, IČ, fotokopii výpisu z obchodního rejstříku nebo jiného rejstříku, do něhož je právnická osoba zapsána, nabídku kupní ceny, kontakt (telefon, e-mail),</li> <li>- u <b>fyzických osob:</b> jméno, příjmení, datum narození, trvalé bydliště, v případě trvajících manželství – zda budou nemovitosti kupovány do SJM, nabídku kupní ceny, kontakt (telefon, e-mail)</li> </ul> <p><i>O výsledku výběrového řízení bude písemně informován vybraný uchazeč, příp. náhradníci. Ostatním uchazečům bude zaslána informace o výsledku výběrového řízení na e-mailovou adresu uvedenou v nabídce. Jiným způsobem nebudou uchazeči vyrozuměni. Neuvede-li uchazeč e-mailovou adresu, je potřeba, aby se sám informoval telefonicky nebo osobně u starosty Obce Hodonice.</i></p>
<p>Nabídky a připomínky doručte do 15. 11. 2013 na podatelnu Obecního úřadu v Hodonicích, Obecní 287, 671 25 Hodonice, v zalepené obálce označené " prodej částí pozemku <b>ČÁST POZEMKU TRVALÝ TRAVNÍ POROST PČ 3363</b> v k. ú. Hodonice do 15 dnů ode dne zveřejnění záměru", „NEOTVÍRAT...". Na nabídky či připomínky doručené po termínu nebude brán zřetel. Informace o prodeji podá starosta Petr Korger telefon 515 234 329 nebo 734 603 461. Obec si vyhrazuje právo odmítnout všechny nabídky.</p>	

vyvěšeno: 30. 10. 2013 na úřední desce Obce Hodonice a na [www. Hodonice.cz](http://www.Hodonice.cz)  
sejmuto: 15. 11. 2013

Petr KORGER  
starosta

 **OBEC HODONICE**  
671 25 Hodonice  
okr. Znojmo  
-1-



2/3

Zastupitelstvo Obce Hodonice,  
k rukám starosty

Obecní úřad HODONICE	
Došlo dne: .....	5. 11. 2013
Číslo jed.: .....	-
Přílohy: .....	3 ..... <i>Ter.</i>

Věc: Žádost o odkoupení části obecního pozemku

Žádám o odkoupení části obecního pozemku PČ 884 /1 v kú Hodonice. Jedná se o pozemek nad sklepem na ulici Polní. Dle rozhodnutí ZO Hodonice ze dne 20. 2. 2013 jsme měli doložit vlastnictví ke sklepu – usnesení č. 11 / 27 . Sklep jsem zdělila z ½ po své mamince – přikládám usnesení od notáře. Geometrický plán necháme zhotovit na své náklady.

V Hodonicích 5. 11. 2013

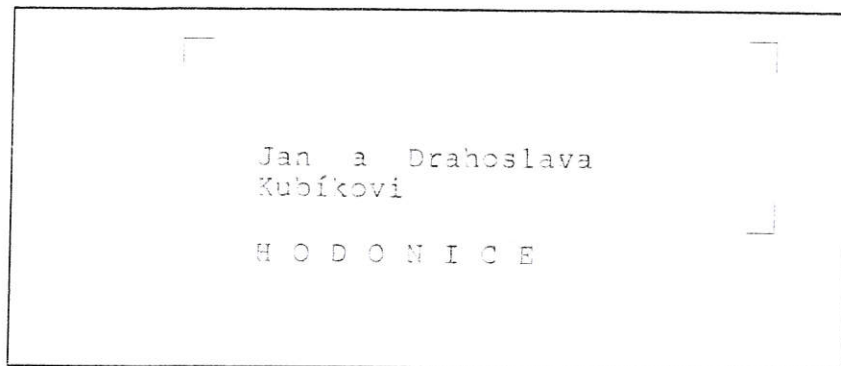
Drahoslava Kubíková

671 25 Hodonice

*Kubíková Drahoslava*

# OBECNÍ ÚŘAD HODONICE

PSČ 671 25, okres ZNOJMO



	NAŠE ZNAČKA	VYŘIZUJE/LINKA	HODONICE DNE
VĚC	2.2	M.K	27.02.2013

Sdělení jednání zastupitelstva

Sdělujeme vám, že zastupitelstvo obce Hodonice schválilo odprodej pozemku parcelní číslo /část parcely/ 884/1 v k.ú. obce Hodonice za Vámi navrženou cenu 44,- Kč/m<sup>2</sup>.

Kupující však musí doložit vlastnictví ke sklepu a nechat si zhotovit geometrický plán na vlastní náklady.

Petr Korger  
starosta


OBECNÍ ÚŘAD  
HODONICE  
671 25

Přehledka

Katastrální mapa

Katastrální mapa + ortofoto

Mapa



KN

Obsah katastrální mapy a mapy pozemkového katastru se zobrazuje od měřítka 1:5000.  
Podrobnější informace k používání mapy, aktualizaci dat a jejího obsahu jsou uvedeny v nápovědě (PDF formát).

2/4

### **3.11 pověření kontrolního výboru k provedení veřejnosprávní kontroly u neziskových organizací**

**Návrh usnesení:** ZO ukládá kontrolnímu výboru provedení veřejnosprávní kontroly u neziskových organizací do 31. 12. 2013 -

**Hlasování:** pro 9 Korger Petr, Medek Stanislav, Rožnovský Jan, Mitregová Miluše, Houšť Pavel, Procházka Jan, Houšť František, Ing. Viktorín Miroslav, Seidl Vítězslav, proti 0, zdržel se 1 Neunteufel Miloš,

**usnesení č. 18 / 34 bylo přijato v navrženém znění,**

### **3.12 zapsání dokončeného majetku do evidence obce - parkovací plochy a chodníky na Sídlišti a ulici Školní**

**Návrh usnesení:** ZO schvaluje zařazení dokončené investiční akce „ parkovací plochy a chodníky na Sídlišti a na ulici Školní v Hodonicích “ v ceně 938 123,- Kč s odpisovým plánem na 50 let.

**Hlasování:** pro 10 Korger Petr, Medek Stanislav, Rožnovský Jan, Mitregová Miluše, Houšť Pavel, Procházka Jan, Houšť František, Neunteufel Miloš, Ing. Viktorín Miroslav, Seidl Vítězslav, proti 0, zdržel se 0

**usnesení č. 19 / 34 bylo přijato v navrženém znění,**

3/1

Obecní úřad Hodonice  
Obecní 287  
67125 Hodonice

30.10.2013

Obecní úřad HODONICE	
Došlo dne:	30. 10. 2013
Číslo jed.:	-
Přílohy:	1 ..... <i>Tom</i>

## Ž Á D O S T

Věc: odkoupení pozemků

Žádám o odkoupení pozemků parcely č. 115/6 a 115/7, k.ú. Hodonice a to z důvodu, že uvedené parcely jsou v jednom oploceném celku.

Na těchto parcelách je vedena vodoteč povrchových vod z kanalizace Hodonic, na které podle potřeby provádíme čištění.

Přístup na tyto parcely z důvodu oprav, je vždy po projednání námi umožněn.

Děkuji za kladné vyřízení žádosti.

Aleš Houzar

Příloha: informativní geometrický plán

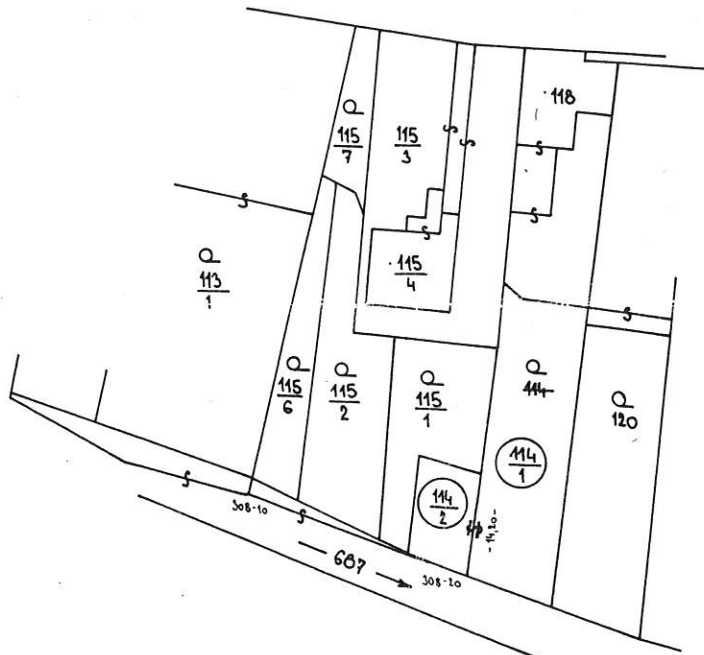
Aleš Houzar  
671 25 Hodonice

tel.:

*Tom*

## VÝKAZ VÝMĚR PODLE KATASTRU NEMOVITOSTÍ

Dosavadní stav			Nový stav						Poznámka				
Parcelní číslo	Výměra		Druh pozemku	Parcelní číslo	Výměra		Druh pozemku	Nabyvatel		Kvalita (výměry)	Porovnání se stavem evidence právních vztahů		
	ha	m <sup>2</sup>			ha	m <sup>2</sup>					Parcelní číslo		Číslo listu vlast.
										v PK	v KN	ha	m <sup>2</sup>
114	5.39	zahrada	114/1	4.11	zahrada	dos.	0			114	160	4.11	
			114/2	1.28	zahrada	1	0			114	160	1.28	
Nabyvatel: 1.....		Hlouzar	Aleš, Hodonice		2.96								



Vyhovitel	Okres <b>Znojmo</b>	Obec <b>Hodonice</b>	Kat. území <b>Hodonice</b>
<b>Geodetická kancelář</b> Ing. Miloš Pelant Veselá 4 669 02 ZNOJMO, ☎ 222 305	Číslo plánu <b>327-212/95</b>	Mapový list <b>Zn 3-8/1</b>	Záznam podrobného měření změn č. <b>327</b>
	<h1 style="margin: 0;">GEOMETRICKÝ PLÁN</h1>		
Zaměřil	Vyhotovil	Ověřil	Potvrdil
Dne <b>11.5.1995</b>	Dne <b>14.6.1995</b>	Dne <b>14-06-1995</b>	Dne <b>14.6.1995</b>
	Ing. <b>Črliková</b>		Číslo <b>936/95</b>
Nové hranice byly v terénu označeny plotem		Náležitosti a přesnosti odpovídá předpisům <b>64195</b>	Soulad očíslování parcel s údaji katastru nemovitostí se potvrzuje
*Výměra vypočtena 2....z vyrovnaných souřadnic v systému JTSK 1....z přímo měřených měř nebo ze souřadnic bez vyrovnání 0....graficky		Ing. Miloš Pelant Oprávněný ověřovat výsledky geodetických prací podle § 3, odst. 1. písm. a, b, vyhl. č. 60/1973 sb. č. oprávnění 2467 / 91	
Souřadnice bodů označených čísly a ostatní měřické údaje jsou uloženy u katastrálního úřadu.		 Podpis, razítko	  Podpis, razítko

OBEC HODONICE  
Obecní 287  
671 25 Hodonice

## OZNÁMENÍ ZÁMĚRU PRODEJE NEMOVITOSTÍ

Na základě zákona 128 / 2000 Sb. , § 39 odstavec 1,

<p><b>Název nemovitosti:</b> Pozemek</p> <p><b>Umístění nemovitosti:</b> Pozemek na ulici Tasovická</p> <p><b>Navrhovaný účel využití:</b> zahrada</p>	<p><b>Orientační cena v Kč:</b> Minimální nabídka dle znaleckého posudku (cena obvyklá):</p> <p style="text-align: center;"><b>44,-Kč / m<sup>2</sup></b></p> <p><b>Upozornění</b> Kupující úhradí: <i>vypracování geometrického plánu, vypracování kupní smlouvy a ke kupní ceně bude připočtena částka <u>1 000,- Kč</u> za poplatek návrhu vkladu práva na katastrálním úřadě.</i></p>
<p><b>Pozemek k prodeji:</b></p> <p style="text-align: center;"><b>Pozemek PČ 115 / 7 o výměře 130 m<sup>2</sup></b></p> <p>kultura: <i>zahrada</i></p> <p>v k. ú.: <b>H O D O N I C E</b></p> <p><b>Poznámka:</b> Kupní cena je splatná před podpisem kupní smlouvy. Obec Hodonice si vyhrazuje právo zrušit výběrové řízení.</p>	<p><b>V nabídce uveďte:</b></p> <p>- u <u>právnických osob</u>: název, sídlo, IČ, fotokopii výpisu z obchodního rejstříku nebo jiného rejstříku, do něhož je právnická osoba zapsána, nabídku kupní ceny, kontakt (telefon, e-mail),</p> <p>- u <u>fyzických osob</u>: jméno, příjmení, datum narození, trvalé bydliště, v případě trvajících manželství – zda budou nemovitosti kupovány do SJM, nabídku kupní ceny, kontakt (telefon, e-mail)</p> <p><i>O výsledku výběrového řízení bude písemně informován vybraný uchazeč, příp. náhradníci. Ostatním uchazečům bude zaslána informace o výsledku výběrového řízení na e-mailovou adresu uvedenou v nabídce. Jiným způsobem nebudou uchazeči vyrozuměni. Neuvede-li uchazeč e-mailovou adresu, je potřeba, aby se sám informoval telefonicky nebo osobně u příslušného pracovníka odboru.</i></p>
<p>Nabídky a připomínky doručte do 27. 11. 2013 na podatelnu Obecního úřadu v Hodonicích, Obecní 287, 671 25 Hodonice, v zalepené obálce označené " <b>prodej pozemku PČ 115 / 6 v k. ú. Hodonice do 15 dnů ode dne zveřejnění záměru</b>", „NEOTVÍRAT,,. Na nabídky či připomínky doručené po termínu nebude brán zřetel. Informace o prodeji podá starosta <b>Petr Korger</b> telefon 515 234 329 nebo 734 603 461. Obec si vyhrazuje právo odmítnout všechny nabídky.</p>	

vyvěšeno: 11. 11. 2013 na úřední desce Obce Hodonice a na [www. Hodonice.cz](http://www.Hodonice.cz)  
sejmuto: 27. 11. 2013

OBEC HODONICE  
671 25 Hodonice  
okr. Znojmo  
-:-

Petr KORGER  
Starosta

O B E C H O D O N I C E  
Obecní 287  
671 25 Hodonice

## OZNÁMENÍ ZÁMĚRU PRODEJE NEMOVITOSTÍ

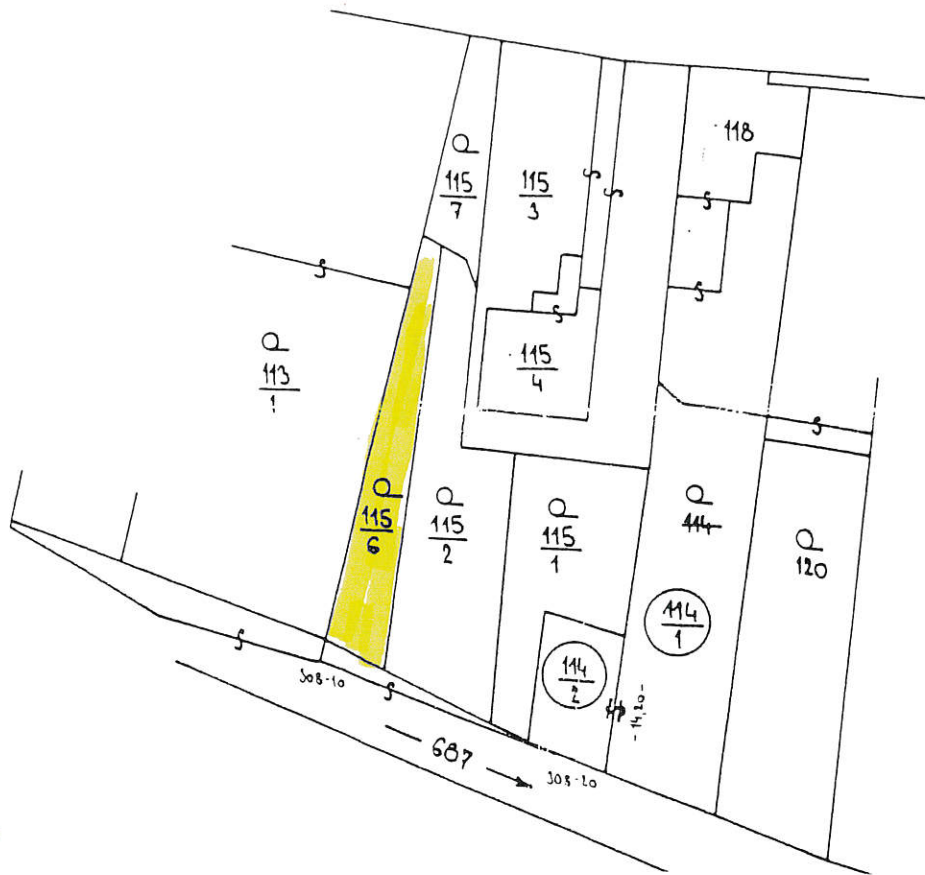
Na základě zákona 128 / 2000 Sb. , § 39 odstavec 1,

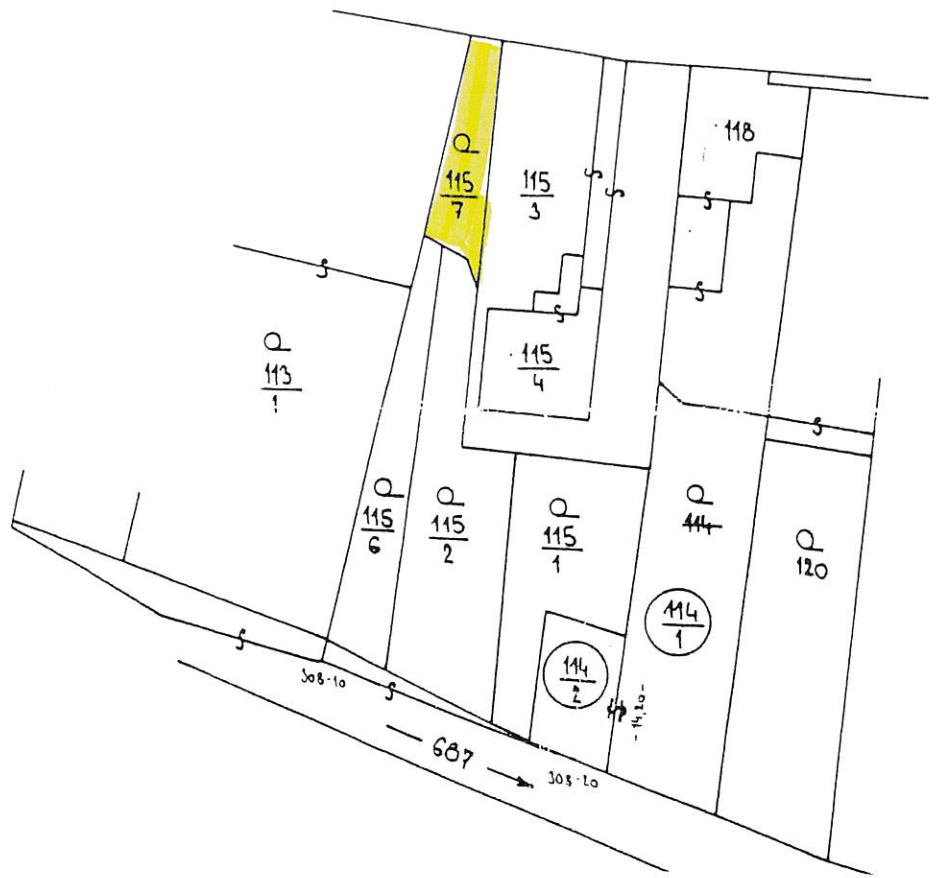
<p><b>Název nemovitosti:</b> Pozemek</p> <p><b>Umístění nemovitosti:</b> Pozemek na ulici Tasovická</p> <p><b>Navrhovaný účel využití:</b> zahrada</p>	<p><b>Orientační cena v Kč:</b> Minimální nabídka dle znaleckého posudku (cena obvyklá):</p> <p style="text-align: center;"><b>44,-Kč / m<sup>2</sup></b></p> <p><b>Upozornění</b> Kupující úhradí: <i>vypracování geometrického plánu, vypracování kupní smlouvy a ke kupní ceně bude připočtena částka <u>1 000,- Kč</u> za poplatek návrhu vkladu práva na katastrálním úřadě.</i></p>
<p><b>Pozemek k prodeji:</b></p> <p style="text-align: center;"><b>Pozemek PČ 115 / 6 o výměře 166 m<sup>2</sup></b></p> <p>kultura: <b>zahrada</b></p> <p>v k. ú.: <b>H O D O N I C E</b></p> <p><b>Poznámka:</b> Kupní cena je splatná před podpisem kupní smlouvy. Obec Hodonice si vyhrazuje právo zrušit výběrové řízení.</p>	<p><b>V nabídce uveďte:</b></p> <p>- <u>u právnických osob:</u> název, sídlo, IČ, fotokopii výpisu z obchodního rejstříku nebo jiného rejstříku, do něhož je právnická osoba zapsána, nabídku kupní ceny, kontakt (telefon, e-mail),</p> <p>- <u>u fyzických osob:</u> jméno, příjmení, datum narození, trvalé bydliště, v případě trvajících manželství – zda budou nemovitosti kupovány do SJM, nabídku kupní ceny, kontakt (telefon, e-mail)</p> <p><b>O výsledku výběrového řízení bude písemně informován vybraný uchazeč, příp. náhradníci. Ostatním uchazečům bude zaslána informace o výsledku výběrového řízení na e-mailovou adresu uvedenou v nabídce. Jiným způsobem nebudou uchazeči vyrozuměni.</b> <b>Neuvede-li uchazeč e-mailovou adresu, je potřeba, aby se sám informoval telefonicky nebo osobně u příslušného pracovníka odboru.</b></p>
<p>Nabídky a připomínky doručte do 27. 11. 2013 na podatelnu Obecního úřadu v Hodonicích, Obecní 287, 671 25 Hodonice, v zalepené obálce označené " <b>prodej pozemku PČ 115 / 6 v k. ú. Hodonice do 15 dnů ode dne zveřejnění záměru</b>", „NEOTVÍRAT„. Na nabídky či připomínky doručené po termínu nebude brán zřetel. Informace o prodeji podá starosta <b>Petr Korger</b> telefon 515 234 329 nebo 734 603 461. Obec si vyhrazuje právo odmítnout všechny nabídky.</p>	

vyvěšeno: 11. 11. 2013 na úřední desce Obce Hodonice a na [www. Hodonice.cz](http://www.Hodonice.cz)  
sejmuto: 27. 11. 2013

O B E C H O D O N I C E  
671 25 Hodonice  
602 001 273

Petr KORGER  
Starosta





05. 11. 2013

3/2

Jan Kubík

671 25 Hodonice

Obecní úřad Hodonice

Obecní

671 25 Hodonice

Obecní úřad HODONICE	
Došlo dne: .....	5. 11. 2013
Číslo jed.: .....	-
Přílohy: .....	1 ..... <i>T. Kov.</i>

5. 11. 2013

V Hodonicích dne ~~20. ledna 2004~~

Věc: Návrh

Já, Jan Kubík, r.č. 490512/196, bytem Hodonice, Obecní 116 podávám návrh na výměnu pozemků v *k. ú. Hodonice p.č. 436/1 o výměře 444m<sup>2</sup> a p.č. 436/2 o výměře 85m<sup>2</sup>*, které jsou *vlastnictvím Obce Hodonice, LV 1001* (viz. mapa) Tyto pozemky se nachází za domem na ulici U kostela 17 v Hodonicích a jsou nad včelínem+sklepem, patřící k tomuto domu. Výše uvedené pozemky užívá moje rodina již od roku 1947 a máme zde vysázen vinohrad.

Za tyto pozemky Vám nabízím pozemek v *k. ú. Hodonice p.č. GP 1194 o výměře 593m<sup>2</sup>*, které jsou mém vlastnictvím, *LV 102*. Tento pozemek je pod „Strání“ nad „Zelnicemi“ v k.ú. Hodonice (viz. mapa).

Pokud nebude záměna odsouhlasena, navrhuji odkoupení výše uvedených pozemků. Avšak jen za příznivou cenu.

Děkuji.

S pozdravem

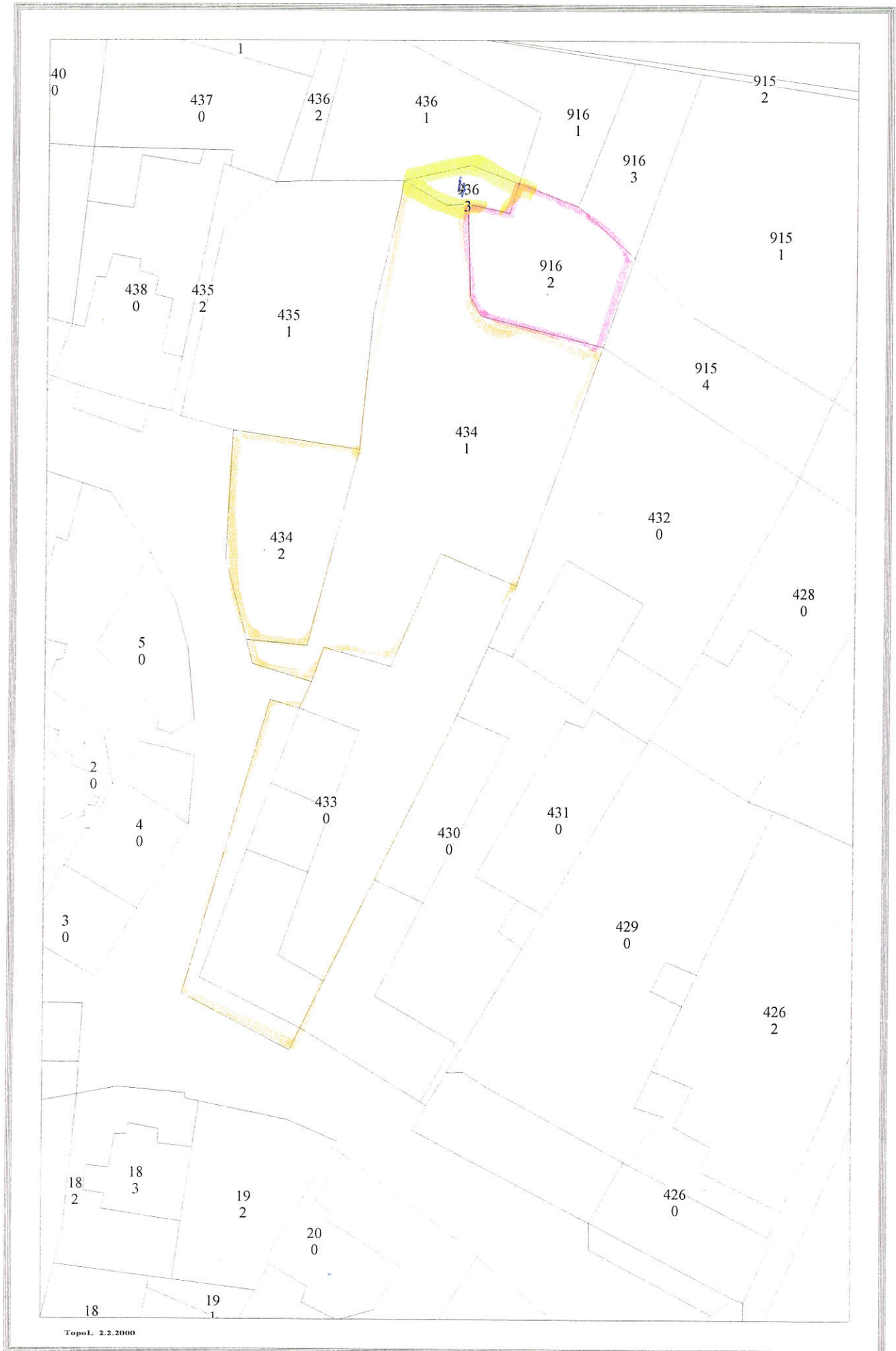
Jan Kubík

\_\_\_\_\_

671 25 Hodonice

*Kubík*

# k.ú. Hodonice



Topol. 2.2.2000

1 : 700

O B E C H O D O N I C E  
Obecní 287  
671 25 Hodonice


## OZNÁMENÍ ZÁMĚRU PRODEJE NEMOVITOSTÍ

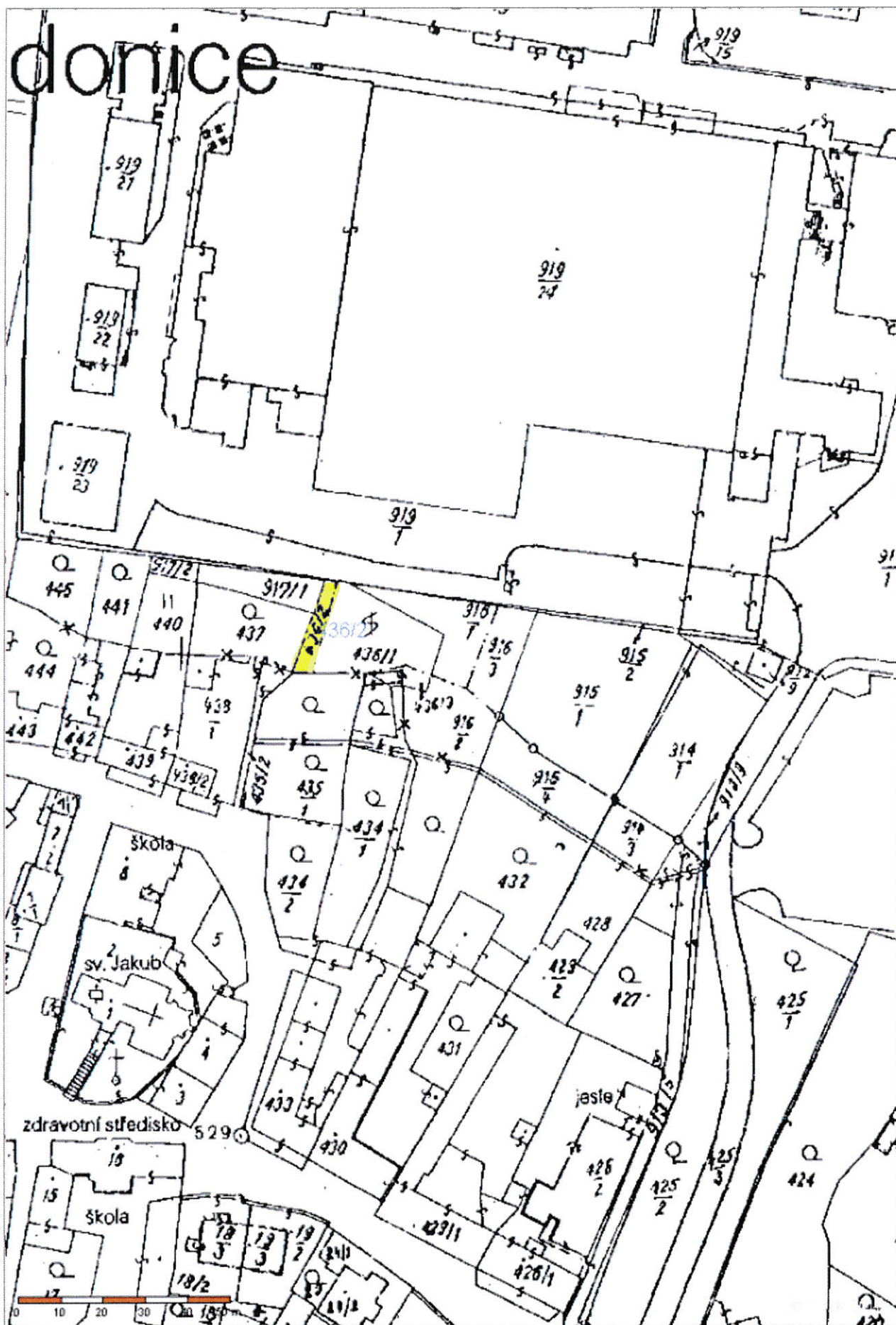
Na základě zákona 128 / 2000 Sb. , § 39 odstavec 1,

<p><b>Název nemovitosti:</b> Pozemek</p> <p><b>Umístění nemovitosti:</b> Za obytnými domy na ul. U Kostela</p> <p><b>Navrhovaný účel využití:</b> zahrada</p>	<p><b>Orientační cena v Kč:</b> Minimální nabídka dle znaleckého posudku (cena obvyklá):</p> <p style="text-align: center;"><b>44,-Kč / m<sup>2</sup></b></p> <p><b>Upozornění</b> Kupující úhradí: <i>vypracování geometrického plánu, vypracování kupní smlouvy a ke kupní ceně bude připočtena částka <u>1 000,- Kč</u> za poplatek návrhu vkladu práva na katastrálním úřadě.</i></p>
<p><b>Pozemek k prodeji:</b></p> <p style="text-align: center;"><b>Pozemek PČ 436 / 2 o výměře 85 m<sup>2</sup></b></p> <p>kultura: <b>vinice</b></p> <p>v k. ú.: <b>H O D O N I C E</b></p> <p><b>Poznámka:</b> Kupní cena je splatná před podpisem kupní smlouvy. Obec Hodonice si vyhrazuje právo zrušit výběrové řízení.</p>	<p><b>V nabídce uved'te:</b></p> <p>- u <u>právnických osob</u>: název, sídlo, IČ, fotokopii výpisu z obchodního rejstříku nebo jiného rejstříku, do něhož je právnická osoba zapsána, nabídku kupní ceny, kontakt (telefon, e-mail),</p> <p>- u <u>fyzických osob</u>: jméno, příjmení, datum narození, trvalé bydliště, v případě trvajících manželství – zda budou nemovitosti kupovány do SJM, nabídku kupní ceny, kontakt (telefon, e-mail)</p> <p><b>O výsledku výběrového řízení bude písemně informován vybraný uchazeč, příp. náhradníci. Ostatním uchazečům bude zaslána informace o výsledku výběrového řízení na e-mailovou adresu uvedenou v nabídce. Jiným způsobem nebudou uchazeči vyrozuměni.</b> <b>Neuvede-li uchazeč e-mailovou adresu, je potřeba, aby se sám informoval telefonicky nebo osobně u příslušného pracovníka odboru.</b></p>
<p>Nabídky a připomínky doručte do 22. 11. 2013 na podatelnu Obecního úřadu v Hodonicích, Obecní 287, 671 25 Hodonice, v zalepené obálce označené " <b>prodej pozemku PČ 436 / 2 v k. ú. Hodonice do 15 dnů ode dne zveřejnění záměru</b>", „NEOTVÍRAT,“. Na nabídky či připomínky doručené po termínu nebude brán zřetel. Informace o prodeji podá starosta <b>Petr Korger</b> telefon 515 234 329 nebo 734 603 461. Obec si vyhrazuje právo odmítnout všechny nabídky.</p>	

vyvěšeno: 06. 11. 2013 na úřední desce Obce Hodonice a na [www. Hodonice.cz](http://www.Hodonice.cz)  
sejmuto: 22. 11. 2013

**Petr KORGER**  
starosta

 **O B E C H O D O N I C E**  
671 25 Hodonice  
Obecní úřad



## OZNÁMENÍ ZÁMĚRU PRODEJE NEMOVITOSTÍ

Na základě zákona 128 / 2000 Sb. , § 39 odstavec 1,

<p><b>Název nemovitosti:</b> Pozemek</p> <p><b>Umístění nemovitosti:</b> Za obytnými domy na ul. U Kostela</p> <p><b>Navrhovaný účel využití:</b> zahrada</p>	<p><b>Orientační cena v Kč:</b> Minimální nabídka dle znaleckého posudku (cena obvyklá):</p> <p style="text-align: center;"><b>44,-Kč / m2</b></p> <p><b>Upozornění</b> Kupující úhradí: <i>vypracování geometrického plánu, vypracování kupní smlouvy a ke kupní ceně bude připočtena částka <u>1 000,- Kč</u> za poplatek návrhu vkladu práva na katastrálním úřadě.</i></p>
<p><b>Pozemek k prodeji:</b></p> <p style="text-align: center;"><b>Pozemek PČ 436 / 1 o výměře 444 m<sup>2</sup></b></p> <p>kultura: <b>vinice</b></p> <p>v k. ú.: <b>H O D O N I C E</b></p> <p><b>Poznámka:</b> Kupní cena je splatná před podpisem kupní smlouvy. Obec Hodonice si vyhrazuje právo zrušit výběrové řízení.</p>	<p><b>V nabídce uved'te:</b></p> <p>- <u>u právnických osob:</u> název, sídlo, IČ, fotokopii výpisu z obchodního rejstříku nebo jiného rejstříku, do něhož je právnická osoba zapsána, nabídku kupní ceny, kontakt (telefon, e-mail),</p> <p>- <u>u fyzických osob:</u> jméno, příjmení, datum narození, trvalé bydliště, v případě trvajícího manželství – zda budou nemovitosti kupovány do SJM, nabídku kupní ceny, kontakt (telefon, e-mail)</p> <p><b>O výsledku výběrového řízení bude písemně informován vybraný uchazeč, příp. náhradník. Ostatním uchazečům bude zaslána informace o výsledku výběrového řízení na e-mailovou adresu uvedenou v nabídce. Jiným způsobem nebudou uchazeči vyrozuměni.</b> <b>Neuvede-li uchazeč e-mailovou adresu, je potřeba, aby se sám informoval telefonicky nebo osobně u příslušného pracovníka odboru.</b></p>

Nabídky a připomínky doručte do 22. 11. 2013 na podatelnu Obecního úřadu v Hodonicích, Obecní 287, 671 25 Hodonice, v zalepené obálce označené " **prodej pozemku PČ 436 / 1 v k. ú. Hodonice do 15 dnů ode dne zveřejnění záměru**", „NEOTVÍRAT,„. Na nabídky či připomínky doručené po termínu nebude brán zřetel. Informace o prodeji podá starosta **Petr Korger** telefon 515 234 329 nebo 734 603 461. Obec si vyhrazuje právo odmítnout všechny nabídky.

vyvěšeno: 06. 11. 2013 na úřední desce Obce Hodonice a na [www. Hodonice.cz](http://www.Hodonice.cz)  
sejmuto: 22. 11. 2013

**Petr KORGER**  
Starosta





KN

Obsah katastrální mapy a mapy pozemkového katastru se zobrazuje od měřítka 1:5000.  
Podrobnější informace k používání mapy, aktualizaci dat a jejího obsahu jsou uvedeny v [nápořádě](#) (PDF formát).  
Veškeré zjištěné hodnoty souřadnic a délek nelze využívat pro vytyčování hranic pozemků v terénu.

Obecní úřad HODONICE	
Došlo dne:	11. 11. 2013 - 8 <sup>45</sup>
Číslo jed.:	-
Přílohy:	- <i>1 kč</i>

3/2

NEOTVÍRAT!

PRODEJ POZEMKU

p.č. 436/1

v k.ú. Hodonice

3/2

Obecní úřad HODONICE	
Došlo dne:	11. 11. 2013 - 245
Číslo jed.:	-
Přílohy:	- <i>Tom.</i>

NEOTVÍRAT!

PRODEJ POZEMKU  
p.č. 436/2  
v k.ú. Hodonice