

OBEC HODONICE
Obecní 287
671 25 Hodonice

OZNÁMENÍ ZÁMĚRU PRONÁJMU NEMOVITOSTI

Na základě zákona 128 / 2000 Sb. , § 39 odstavec 1,

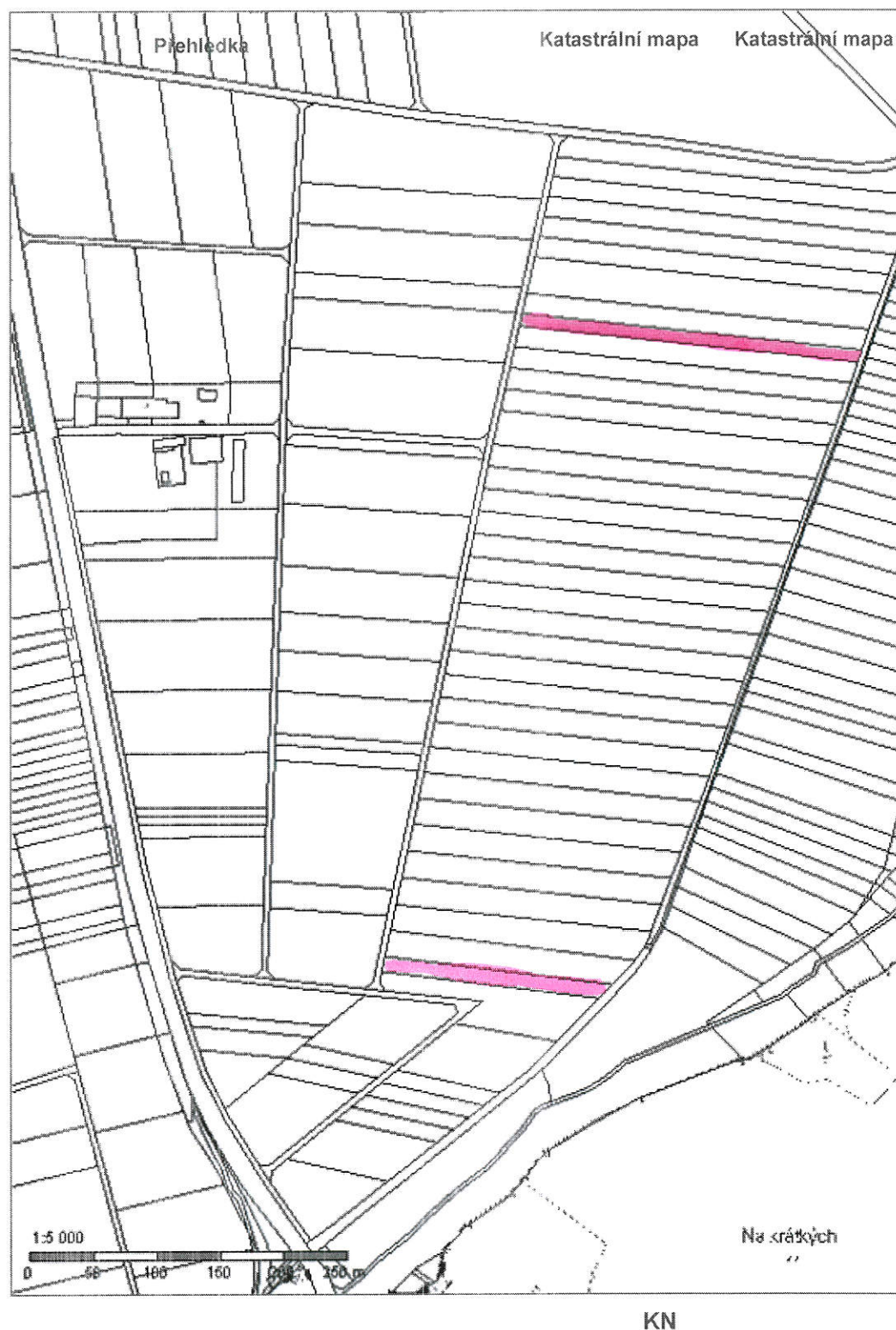
<p>Název nemovitosti:</p> <p><u>Pozemky Orná půda</u></p> <p>PČ 3200 o výměře 2 700 m² PČ 3227 o výměře 2 126 m² PČ 3282 o výměře 4 376 m² PČ 3433 o výměře 5 744 m² PČ 3436 o výměře 2 538 m² PČ 3441 o výměře 1 255 m² PČ 3442 o výměře 1 490 m² PČ 3455 o výměře 4 204 m² PČ 3474 o výměře 5 071 m² PČ 3488 o výměře 4 075 m² PČ 3577 o výměře 1 456 m²</p> <p><u>v KÚ HODONICE</u></p>	<p>Orientační cena v Kč: Orientační cena ročního pronájmu</p> <p>1 500,-Kč / ha / rok</p> <p>V nabídce uved'te: <i>Výši nabízeného nájemného v Kč / ha Navrhovanou dobu pronájmu. Výpovědní lhůtu. Telefon, e-mail, kontaktní údaje.</i></p>
<p>Umístění nemovitosti:</p> <p>Jedná se o pozemky v majetku Obce Hodonice na kterých hospodaří ZD Hodonice</p>	<p>O výsledku výběrového řízení bude písemně informován vybraný uchazeč, příp. náhradníci. Ostatním uchazečům bude zaslána informace o výsledku výběrového řízení na e-mailovou adresu uvedenou v nabídce. Jiným způsobem nebudou uchazeči vyrozuměni. Neuvede-li uchazeč e-mailovou adresu, je potřeba, aby se sám informoval telefonicky nebo osobně u starosty Obce.</p>
<p>Nabídky a připomínky doručte do 13. 03. 2014 na podatelnu Obecního úřadu v Hodonicích, Obecní 287, 671 25 Hodonice, v zalepené obálce označené „NEOTVÍRAT pronájem pozemku orná půda v KÚ Hodonice“ do 15 dnů ode dne zveřejnění záměru, Na nabídky či připomínky doručené po termínu nebude brán zřetel. Informace o prodeji podá starosta Petr Korger telefon 515 234 329 nebo 734 603 461. Obec si vyhrazuje právo odmítnout všechny nabídky.</p>	

vyvěšeno: 25. 02. 2014 na úřední desce Obce Hodonice a na [www. Hodonice.cz](http://www.Hodonice.cz)
sejmuto: 13. 03. 2014

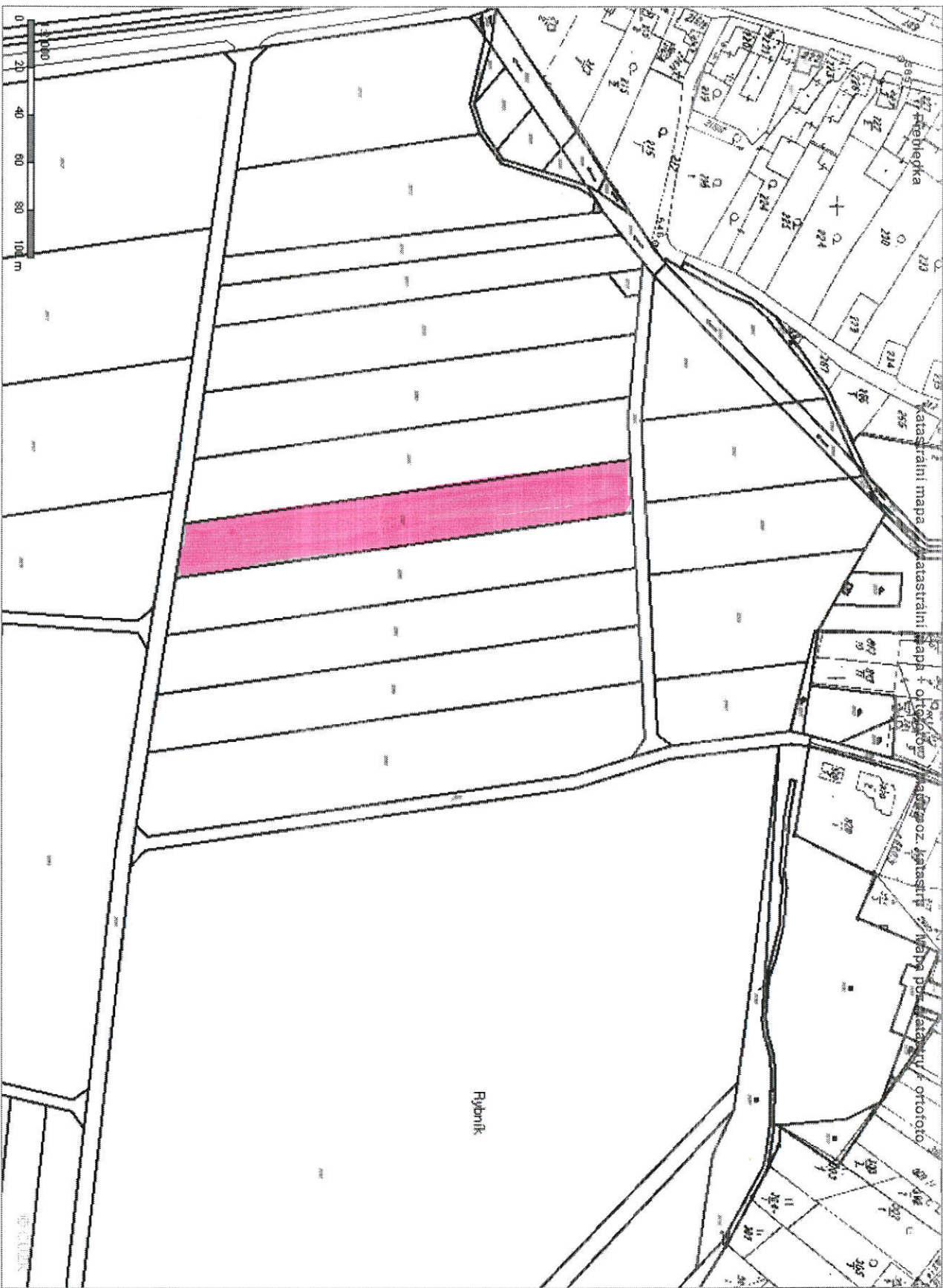
Petr KORGER
starosta

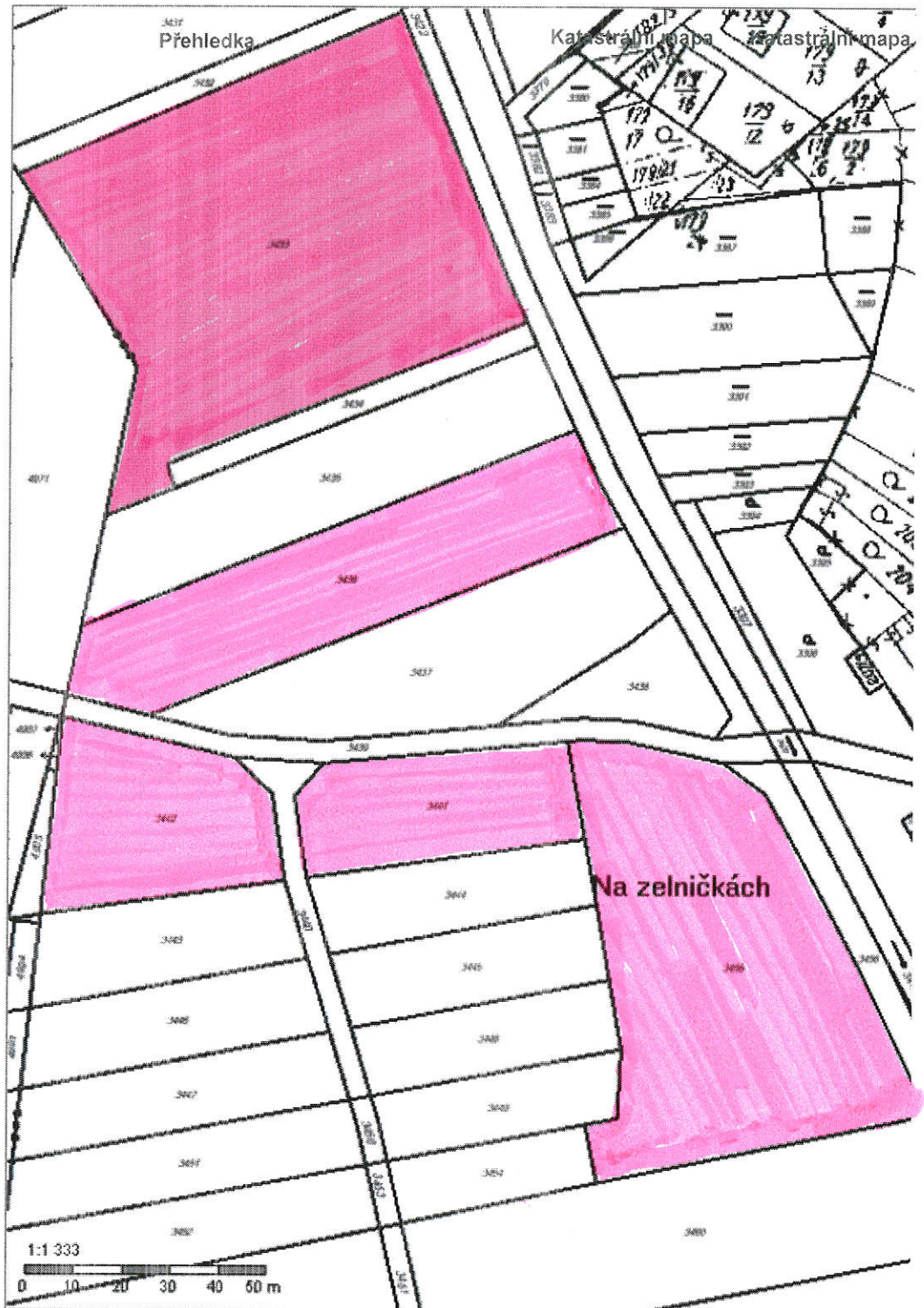


OBEC HODONICE
671 25 Hodonice
okr. Znojmo



Obsah katastrální mapy a mapy pozemkového katastru se zobrazuje od měřítka 1:5000.
Podrobnější informace k používání mapy, aktualizaci dat a jejího obsahu jsou uvedeny v [nápoověďě](#) (PDF formát).
Veškeré zjištěné hodnoty souřadnic a délek nelze využívat pro vytyčování hranic pozemků v terénu.





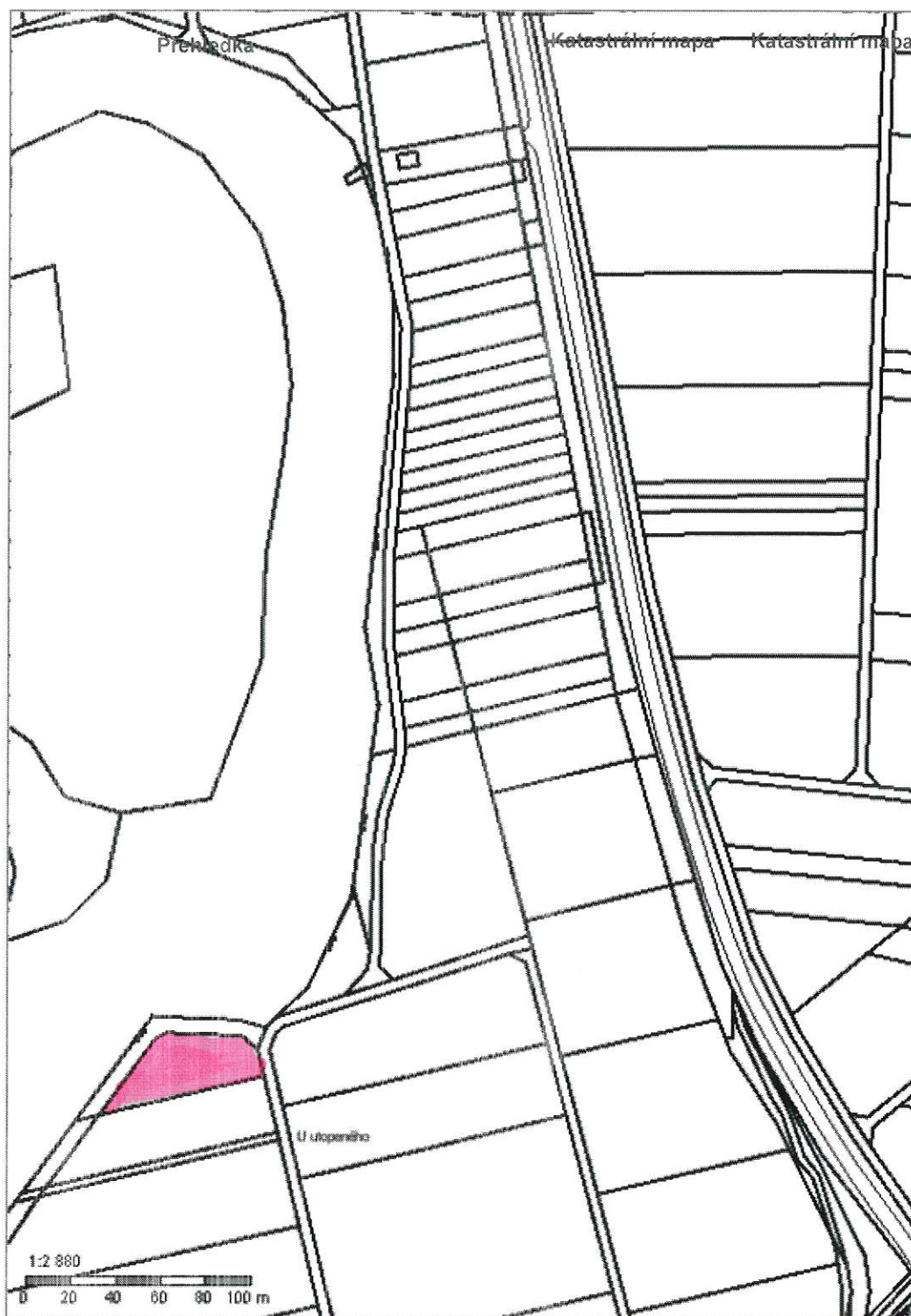
KN

Obsah katastrální mapy a mapy pozemkového katastru se zobrazuje od měřítka 1:5000.
 Podrobnější informace k používání mapy, aktualizaci dat a jejího obsahu jsou uvedeny v [návodě \(PDF formát\)](#).
Veškeré zjištěné hodnoty souřadnic a délek nelze využívat pro vytyčování hranic pozemků v terénu.



KN

Obsah katastrální mapy a mapy pozemkového katastru se zobrazuje od měřítka 1:5000.
Podrobnější informace k používání mapy, aktualizaci dat a jejího obsahu jsou uvedeny v [nápořádě](#) (PDF formát).
Veškeré zjištěné hodnoty souřadnic a délek nelze využívat pro vytyčování hranic pozemků v terénu.



KN

Obsah katastrální mapy a mapy pozemkového katastru se zobrazuje od měřítka 1:5000.
 Podrobnější informace k používání mapy, aktualizaci dat a jejího obsahu jsou uvedeny v [nápořádě](#) (PDF formát).
Veškeré zjištěné hodnoty souřadnic a délek nelze využívat pro vytyčování hranic pozemků v terénu.