

19. 07. 2016

Mobilní rozhlas

Vážená paní starostko, vážený pane starosto,

rádi bychom Vám jménem společnosti Neogenia představili **Mobilní rozhlas - technologicky nejvyspělejší komunikační systém pro města a obce v ČR.**

Hromadné komunikaci se věnujeme již 9 let a pro naše klienty rozesíláme několik milionů SMS zpráv měsíčně. Mezi ně patří **tisíce firem** jako například Kasa.cz, Alza.cz nebo Toptrans, ale i **stovky obcí a měst** jako například Znojmo, Mohelnice nebo Krizové řízení hlavního města Prahy.

Na základě mnohaletých zkušeností s provozováním SMSbrány NeoGate jsme se před několika lety rozhodli vytvořit systém určený přímo pro obce a města. Ve spolupráci se zastupiteli obcí a odborníky na SMART city tak vznikla **1. ucelená platforma pro přímou komunikaci s občany v ČR - Mobilní rozhlas.**

Mobilní rozhlas Vám umožní jediným kliknutím **informovat všechny občany** podle § 97 zákona č. 128/2000 Sb., o obcích, **nebo cílit zprávy** pouze na určité skupiny obyvatel a části obce. Nabízí také snadnou instalaci, **využitelnost v krizových situacích a měřitelnost doručení** odeslaných zpráv. Samozřejmostí je i dodržování veškerých opatření ve smyslu zákona č. 101/2000 Sb., o ochraně osobních údajů.

Připravili jsme také **ucelenou koncepci komunikace s občany. Součástí této koncepce jsou výzkumy, případové studie, osvědčené postupy a školení.** To vše za cenu, kterou si mohou dovolit všechny obce a města.

Navíc při objednávce Mobilního rozhlasu **do konce srpna 2016 můžete využít voucher, který je součástí tohoto dopisu,** a získat tak mimořádnou prázdninovou slevu na zavedení systému. Více informací o Mobilním rozhlasu, včetně videa s prezentací systému a jeho funkcionalit, najdete na www.mobilnirozhlas.cz.

Veškeré Vaše otázky rádi zodpovíme na nezávazné osobní schůzce.

Děkujeme za Váš čas a přejeme krásné léto,

Mgr. Ondřej Švrček
Jednatel Neogenia s.r.o.



+420 533 533 331



info@mobilnirozhlas.cz



www.mobilnirozhlas.cz

☎ Mobilní rozhlas přichází do českých měst a obcí

Seznamte se s hlavními důvody, proč si stále více měst a obcí volí Mobilní rozhlas pro komunikaci se svými občany.

- ✔ SMS zprávy, hlasové zprávy, e-maily i zprávy do mobilní aplikace z jediného rozhraní
- ✔ Notifikace a výstrahy ČHMÚ pro Vaši geografickou oblast
- ✔ Přehledné statistiky odeslaných zpráv
- ✔ Nejvyspělejší nástroj pro tvorbu hromadných hlasových zpráv, komunikačních scénářů a minireferend s možností získání zpětné vazby
- ✔ Komunikační koncepce včetně školení, případových studií, materiálů a výzkumů



1. ucelená platforma pro přímou komunikaci s občany v ČR

A navíc! Mobilní rozhlas přináší i aplikaci pro Vaše občany

To, co bylo dříve cenově i technologicky nedostupné, je nyní díky aplikaci Mobilní rozhlas možné. Bezplatné zprávy do obecní aplikace může nově posílat občanům každá obec.

Kromě informací občané jistě ocení i další funkcionality:



Mobilní nástěnka

Hlavní strana s publikovanými aktualitami a rozcestníkem do dalších sekcí aplikace.



Info o obci

Představení obce, kontakty na místní instituce i tipy na výlety a zajímavosti v blízkém okolí pro občany i turisty.



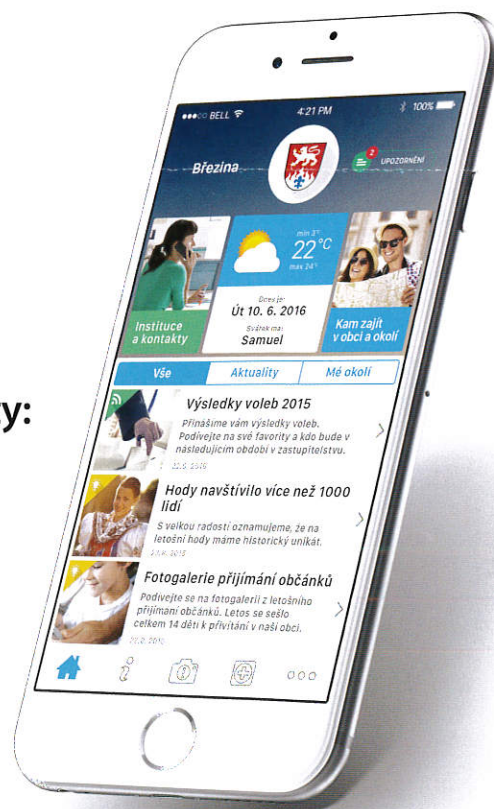
Fotohlášky

Vyfocení svého okolí občané pochválí svou obec, nebo jí pošlou námět na zlepšení.



Tísňové linky

Seznam důležitých čísel umožňuje přivolat pomoc na místo nehody jediným kliknutím.



Dodavatel

Neogenia s.r.o.
Millenium Center, Hybešova 42
602 00 Brno

IČ: 29198950
DIČ: CZ29198950
Tel. číslo: 533 533 331
E-mail: info@mobilnirozhlas.cz

Objednavatel / uživatel

Obec: _____ IČ: _____
Adresa 1: _____ DIČ: _____
Adresa 2: _____ Kontaktní osoba: _____

System Mobilní rozhlas



Dvouletá licence

- Nové funkce a údržba v ceně
- Profesionální zákaznická podpora

Sběr kontaktů nové generace

- Webový registrační formulář
- Návrh papírového formuláře
- Odborné know-how
- Manuál oslovení občanů
- Precizní marketingové materiály

Personalizace systému

- Logo / erb
- Informace obce

Školení

- Jak pracovat se systémem
- Jak sbírat kontakty

Bonus

- Uvítací kredit 300 Kč

Dvouletá licence

- Nové funkce a údržba v ceně
- Profesionální zákaznická podpora

Naplnění aplikace

- Hlavní kontakty (2 / 4 / 8 záznamů)¹
- Kam zajít / Co vidět (2 / 4 / 8 záznamů)¹
- Podrobnosti o obci

Personalizace systému

- Logo / erb a fotografie obce
- Uvítání starosty v mobilní aplikaci
- Příprava registračního formuláře

Extra moduly v ceně

- iBeacon modul²
- Fotohlášky
- Modul Tísňové linky

Školení

- Jak pracovat s aplikací

Aplikace Mobilní rozhlas



Dvouletá licence podle velikosti obce

do 1 000 obyvatel	34 900 Kč
1 001 až 10 000 obyvatel	44 900 Kč
10 001 a více obyvatel	64 900 Kč

¹ Počet podle velikosti obce. Každý další záznam + 700 Kč
² Pro individuální nacenění interaktivního průvodce na míru kontaktujte podpora@neogenia.cz

Dvouletá licence podle velikosti obce

do 1 000 obyvatel	24 900 Kč
1 001 až 10 000 obyvatel	34 900 Kč
10 000 a více obyvatel	54 900 Kč

Komunikační kanály systému

SMS zpráva	0,79 Kč
Hlasový scénář (30 vteřin)	0,99 Kč
E-mail	ZDARMA
Chat (v přípravě)	ZDARMA

Komunikační kanály aplikace

Systémové "PUSH" notifikace	ZDARMA
Lokalizační zprávy	ZDARMA
Fotohlášky	ZDARMA
Aktuality	ZDARMA

49 900 Kč (obec do 1 000 obyvatel - úspora 9 900 Kč)
Dohromady jen 64 900 Kč (obec od 1 001 do 10 000 obyvatel - úspora 14 900 Kč)
99 900 Kč (obec od 10 001 a více obyvatel - úspora 19 900 Kč)

Bonusy za aktivitu

Licence na 3 měsíce ZDARMA

- Stačí nasbírat 20 procent kontaktů do dvou měsíců. **Rádi Vám pomůžeme!**

Licence na 1 měsíc ZDARMA

- Podělte se o zajímavý případ využití služby, který publikujeme a získáte výhodu!

Zapojte do systému další instituce za zvýhodněnou cenu

- Instituce získává dvouletou licenci systému Mobilní rozhlas pouze za 9 900 Kč.

Chci zapojit následující instituce:

<input type="text"/>
Název, adresa, kontakt
<input type="text"/>
Název, adresa, kontakt
<input type="text"/>
Název, adresa, kontakt

Zaškrtnutím si vyberte přesně to, co potřebujete

Dvouletá licence na systém i aplikaci

- s automatickým dvouletým prodloužením
(24 900 Kč / 32 900 Kč / 49 900 Kč / každé další 2 roky)¹
- bez automatického prodloužení*

Dvouletá licence na systém

- s automatickým dvouletým prodloužením
(12 900 Kč / 17 900 Kč / 26 900 Kč / každé další 2 roky)¹
- bez automatického prodloužení*

Dvouletá licence na aplikaci

- s automatickým dvouletým prodloužením
(17 900 Kč / 22 900 Kč / 32 900 Kč / každé další 2 roky)¹
- bez automatického prodloužení*

¹ Ceny automatického prodloužení jsou uvedeny podle licence pro jednotlivé velikosti obce způsobem - do 1 000 ob. / od 1001 do 10 000 ob. / 10 001 a více obyvatel.

*Vždy se budeme snažit klientům poskytnout co nejvýhodnější ceny. Bez automatického prodloužení však nedokážeme zaručit neměnnost cenových podmínek licence.

² Detailní popis platformy je k dispozici na www.mobilnirozhlas.cz/vop

*Všechny ceny jsou uvedeny bez DPH.

Poznámka _____

Počet obyvatel obce _____ Požadovaný datum spuštění _____

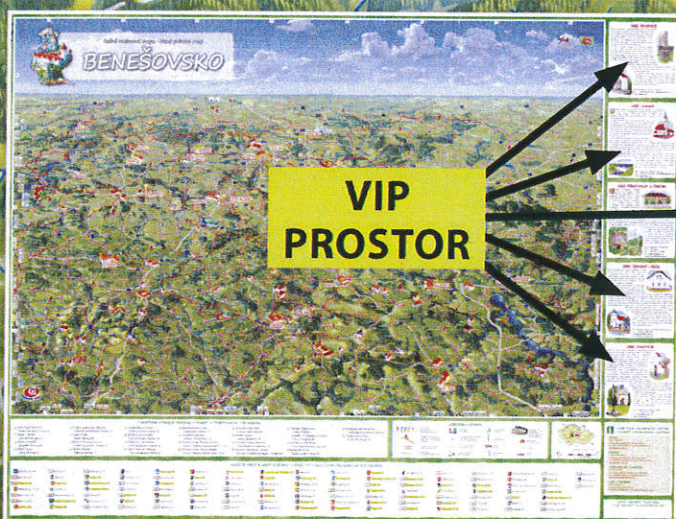
Datum podpisu _____ Jméno _____ Podpis _____

Ručně malovaná mapa regionu

www.MalovaneMapy.com

**Originální prezentační
prostor pro Vaši
obec nebo firmu**

**Lidé se o Vás
nejen dozvědí, ale
Vás i rychle najdou!**



čtyřnásobné zvýraznění Vaší obce nebo firmy

reklamní plocha + vyznačení polohy
+ registr obcí v mapové části

- velkoformátová malovaná mapa vystavená na mnohých frekventovaných místech v regionu
- skládaná mapa v prodeji na mnohých prodejních místech
- v interaktivní podobě malovaná mapa na internetu zdarma na Váš web

- lepší orientace než v klasické mapě
- poutavá ruční malba - malovaná mapa zaujme mnohem víc jak klasická mapa, či ortofoto snímek
- omezený počet prezentačních ploch

Staňte se partnerem a buďte vidět.

Vaše prezentace v mapě

Získáte:

- prezentační plocha: cca. 110x130 mm
- počet map v ceně: 20 nástěnných + 130 skládaných

Typ A

16 990,-

Získáte:

- prezentační plocha: cca. 110x55 mm
- počet map v ceně: 10 nástěnných + 50 skládaných

Typ B

11 990,-

Získáte:

- prezentační plocha: cca. 55x65 mm
- počet map v ceně: 4 nástěnných + 26 skládaných

Typ C

6 490,-

Získáte:

- vyznačení přesné polohy vaší obce v mapě,
- resp. zakreslení dominanty Vaší obce
- počet map v ceně: 2 nástěnné + 8 skládaných

Vyznačení polohy v mapě (TYP ZV)

2 490,-

Získáte:

- počet map v ceně: 20 nástěnných + 180 skládaných

Typ VIP A prezentace v mapové části

24 990,-

Získáte:

- počet map v ceně: 30 nástěnných + 270 skládaných

Typ VIP A+B prezentace v mapové části

35 980,-

Ručně malovaná prezentace ukázka



Ubytování
restaurace
wellnes
www.stbernard.cz

1 200,-

Související produkty:

Exteriérová mapa v dřevěném stojanu se stříškou a patkami

(Jednostranná nebo oboustranná) Rozměr stojanu cca 180 x 210 cm rozměr mapy cca 150 x 100 cm

10 700,-

Interiérová laminovaná mapa s dřevěnými smrkovými lištami

200,-/2ks

Exteriérová mapa na plastové tabuli

Rozměr mapy 150 x 100 cm (po dohodě je však možný i jiný rozměr)

2 690,-

Trhací mapy formát A3

(Oboustranné)
1 blok = 50 map

290,-/50ks

Skládané mapy při objednávce před tiskem


20,-

POČET MÍST JE OMEZENÝ

Kontakt:
Jana Plocrova (+420 777 700 927)
e-mail: plocrova@malovane-mapy.cz

Ceny jsou bez DPH

Farní patronát v Hodonicích náležel Řádu křižových rytířů s červenou hvězdou a od roku 1299 obdržel od krále Václava II. zápis na ves Hodonice také řád znojenských klarisek. Klášterní vrchnosti se přičiňovaly o dosídlování obce zejména po válečných pohromách a po oslabení obyvatelstva epidemiemi, a přispívaly tak postupnému poněmčování. Roku 1805 byla obec Hodonice vyplněna francouzskými vojsky a v roce 1809 během památné bitvy u Znojma na místním statku mlynáře Tulipána přenocoval sám císař Napoleon se svým štábem. Hodonice byly v minulosti významným pramenišťem pitné vody včetně největšího tzv. Jánského pramene u pivovaru. Tyto prameny využívala také postupně rostoucí průmyslová výroba v obci. V obci působilo v minulosti několik mlýnů. V roce 1722 byl zde zřízen klášterní pivovar se sladovnou. O významu obce svědčila i místní nemocnice; první školní budova byla postavena v roce 1793 a v roce 1869 zde byla zřízena pošta. O rok později projel hodonickým nádražím první vlak. Do vzniku samostatného Československa, kdy se do obce nastěhovaly rodiny českých zaměstnanců nádraží, četnické stanice a pošty, měly Hodonice 150 popisných čísel a cca 700 obyvatel německé národnosti. Po roce 1918 zde byla zřízena česká menšinová škola. Hodonice byly osvobozeny 8. května 1945; v srpnu proběhl odsun původních německých obyvatel. Brzy po osvobození došlo k osídlování obce především občany z Moravského Slovácka, z okresů Kyjov a Hodonín, a dále z Třebíčska a Moravskobudějovicka.



DPS



Dětské místo na ulici Panská

Od počátku 50 let se v obci postupně silně rozvinula průmyslová výroba. Jako první byl vybudován závod Vertex a také středisko JZD, který má sídlo v budově bývalého Agropodniku Znojmo, který zde vybudoval panelový sklad ovoce a zeleniny s řízenou atmosférou, chladičím a mrazicími boxy. Budova bývalého MNV byla přestavěna na zdravotní středisko, dnes je zde provozován kadeřnický a kosmetický salon. Základní kamen pro nový závod Vertex byl položen 10.10.1974. V roce 1976 zahájila provoz nová sladovna Na severním okraji obce bylo vystavěno velkokapacitní sílo. Začátkem 80. let byl vybudován v obci vodovodní řad a postaven i hydroglobus. Během let 1988 – 1998 byla celá obec plynofikována. V roce 1996 byla dokončena výstavba ČOV a celá postupně napojena na kanalizaci.


V roce 2000 byla dokončena výstavba DPS, v jehož nebytových prostorách má sídlo místní zdravotní středisko a také několik provozoven služeb.

V současné době žije v obci asi 1830 obyvatel. Mladým rodinám Hodonice nabízí kromě mateřské školky (Základní devítiletá škola je v sousedních Tasovicích) také dobré dopravní autobusové i vlakové spojení a také rozvinutou obchodní síť. V roce 2010 byl rekonstruován kulturní dům, který byl postaven v roce 1984. Od této doby je zde sídlo obecního úřadu. V roce 1997 byl vybudován sportovní areál u Základní školy Tasovice.

S rozvojem výstavby nových bytů a rodinných domků úzce souvisí také příliv nových obyvatel, který je dokladem, že obec má svým občanům stále co nabídnout.

Místní spolky a organizace jako TJ Hodonice, SDH Hodonice, Myslivecký spolek Hodonice, Spolek seniorů Hodonice, Spolek Hodoňáci a mnoho jiných, jsou také díky podpoře obce nositeli společenského, kulturního a sportovního života obce a díky nim je v Hodonicích stále živo.

OBEC HODONICE



Kostel sv. Jakuba Staršího



Kulturní dům

Obec Hodonice je jihomoravská obec, vzdálená 10 km východně od **města Znojma**. Leží v nadmořské výšce 205 m.

Území obce bylo nepřetržitě osídleno od starší doby kamenné. První písemná zmínka o **Hodonicích** pochází z **roku 1281**. Název obce je odvozen od slovanského jména Godoň. Obyvatelé Hodonice se již od počátku zabývali především polním hospodářstvím a vinařstvím, což dokládá **stará obecní pečeť** s pluhem a vinařským nožem.

3.7



Areal tenisových kurtů

Hodonice

Panská

Pod
Nad hřbitovem

Zahradní

U kostela

Panská

Krhovická

Janská

Pod kaštany

Nádražní

Školní

Sídliště

Obecní

Tasovická

Zahradní

U Sladovny

Nádražní

Na Vltávě

topgis

Statue Nepomuckého