

3-12

ČESKÁ PROVINCE KONGREGACE SESTER SV. HEDVIKY (CSSH)

Břežany 1, 671 65, Tel.: 515 277 162, Fax: 515 277 052, IČ: 00406163

Bankovní spojení: Fio banka, č. ú.: 2900461491/2010

E-mail: sestryhedvicky@seznam.cz

Obecní úřad HODONICE	
Došlo dne:	6. 06. 2017
Průběh:	1/1 list

**Obec Hodonice
671 25 Hodonice**

V Břežanech, 5. 6. 2017

Věc: Žádost o umístění pamětní desky.

Vážený pane starosto, vážení zastupitelé obce,

obracíme se na Vás s prosbou o povolení k umístění pamětní desky naší zemřelé spolusestry Marcelliny Gierlotky, která zemřela a byla pohřbena v Hodonicích v roce 1919. Vzhledem k tomu, že původní hrobové místo již není známo, navrhuje, že by pamětní deska mohla být umístěna na hřbitovní zdi. V příloze Vám zasíláme dva návrhy pamětní desky a prosíme o Vaše vyjádření, který z návrhů by lépe vyhovoval a z jakého materiálu by měla být deska zhotovena, aby vhodně zapadla do prostoru hřbitova. Po Vašem odsouhlasení bychom objednaly a zaplatily zhotovení pamětní desky.

S přáním Božího požehnání

sestry sv. Hedviky

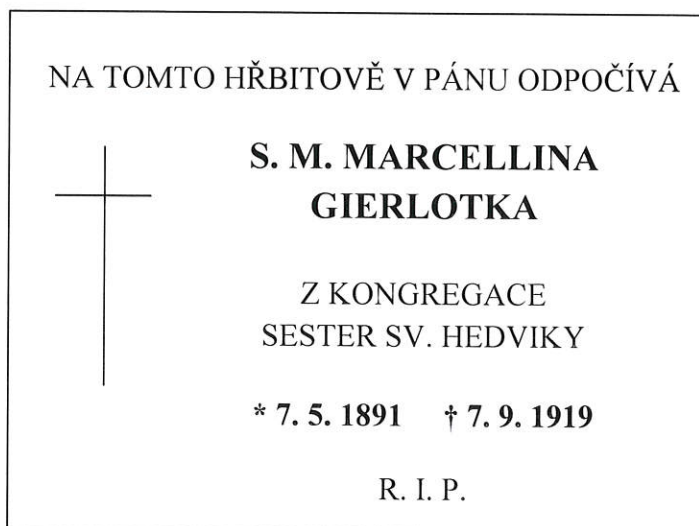
S. M. Anežka Kozubíková

ČESKÁ PROVINCE
KONGREGACE SESTER sv. HEDVIKY provinční představená
671 65 Břežany 1
Tel./fax: 515 277 162

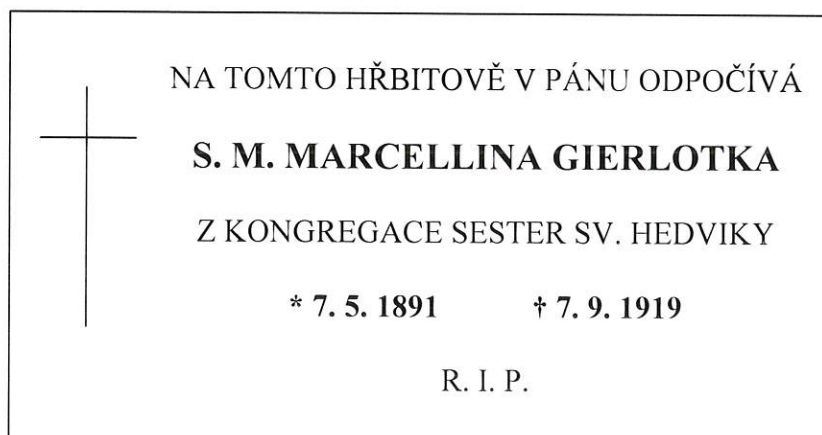
Příloha: Návrh pamětní desky

Návrh pamětní desky

Návrh č. 1



Návrh č. 2



Katastrální úřad pro Jihomoravský kraj
Katastrální pracoviště Znojmo
Pražská 63 A, 669 52 Znojmo

Doporučeně

Obec Hodonice
Obecní č.p. 287
671 25 Hodonice

Sp.zn.:
OR-393/2017-713

Vaše č. j.:

Ze dne:

Vyřizuje:
Štěpanovský Libor
Tel. 515 300 071

Dne:
25.7.2017

Věc: Oznámení o opravě chyby v katastru nemovitostí

Katastrální úřad pro Jihomoravský kraj, Katastrální pracoviště Znojmo (dále KÚ) příslušný podle ust. § 5 odst. 1 písm. a) zákona č. 359/1992 Sb., o zeměměřických a katastrálních orgánech, ve znění pozdějších předpisů, Vám podle ust. § 36 odst.3 zákona č. 256/2013 Sb., o katastru nemovitostí (katastrální zákon), ve znění pozdějších předpisů, oznamuje, že v katastrálním operátu k.ú. Hodonice opravil chybné údaje katastru, a to:

v souboru popisných informací (SPI) zrušil na listu vlastnictví (LV) č. 10001 pro vlastníka Obec Hodonice, sídlem Obecní č.p. 287, 671 25 Hodonice, zápis pozemku ve zjednodušené evidenci (ZE) - parcela původ přídělový plán, nebo jiný podklad (GP) č. 575 o výměře 180 m².

Odůvodnění:

Při šetření, které KÚ provádí na části katastrálního území Hodonice v rámci obnovy katastrálního operátu přepracováním na digitální katastrální mapu (DKM), zjistil KÚ nesrovnalosti ohledně evidence pozemku ve ZE parcela GP č. 575 a proto provedl šetření v operátu uloženém u KÚ a zjistil následující.

Dne 2.12.1993 byl ke KÚ doručen Návrh č. 5 na záznam vlastnických práv k nemovitostem pro Obec Hodonice - převod nemovitých věcí z vlastnictví ČR do vlastnictví Obce Hodonice podle zákona č. 172/1991 Sb. o přechodu některých věcí z majetku ČR do vlastnictví obcí, jehož předmětem byl také pozemek parcela č. 628/2, po zápisu listiny do katastru evidovaný na LV č. 10001 pro vlastníka Obec Hodonice, sídlem Obecní č.p. 287, 671 25 Hodonice.

Dne 20.4.1994 byl ke KÚ doručen Návrh č. 9 na záznam vlastnických práv k nemovitostem pro Obec Hodonice - převod nemovitých věcí z vlastnictví ČR do vlastnictví Obce Hodonice podle zákona č. 172/1991 Sb. o přechodu některých věcí z majetku ČR do vlastnictví obcí, jehož předmětem byl také pozemek ve ZE parcela GP č. 575, po zápisu listiny do katastru evidovaný na LV č. 10001 pro vlastníka Obec Hodonice, sídlem Obecní č.p. 287, 671 25 Hodonice.

Dne 14.10.2010 byl ke KÚ doručen Návrh na vklad vlastnického práva do katastru nemovitostí ze dne 14.10.2010 jehož součástí byla Smlouva o bezúplatném převodu nemovitostí ze dne 14.10.2010, ve které je Obec Tasovice, sídlem Tasovice č.p. 67 uvedena jako nabyvatel, Obec Hodonice, sídlem Obecní č.p. 287 jako převodce. Předmětem převodu pak byl také pozemek parcela č. 628/3, po zápisu listiny do katastru evidovaný na LV č. 10001 pro nabyvatele. V roce 2011 pak byl pozemek parcela č. 628/3 překatastrován do k.ú. Tasovice nad Dyjí, nově označen jako pozemek parcela č. 1675 a doplněn na LV č. 10001.

Obnova katastrálního operátu je prováděna v souladu s katastrálním zákonem a souvisejícími předpisy. Dle ust. § 40 odst. 4 katastrálního zákona „*Při obnově katastrálního operátu se do katastrální mapy doplňují parcely pozemků evidovaných doposud zjednodušeným způsobem, pokud to umožňuje kvalita jejich původního zobrazení.*“ Při přípravě doplnění pozemků ze ZE do katastru je KÚ rovněž povinen prověřit správnost dosud evidovaných údajů týkajících se těchto parcel (např. geometrické a polohové určení, výměry, správnost zápisů parcel dle listin na příslušných listech vlastnictví atd.) a v případě zjištění chyb tyto chyby v souladu s ust. § 44 odst. 2 vyhlášky č. 357/2013 Sb., o katastru nemovitostí (katastrální vyhláška) opravit.

KÚ v rámci přepracování takto prověřil i správnost polohového určení u dotčeného pozemku parcela GP č. 575. Jako podklad pro prověření byl využit grafický přidělový plán a grafický přehled parcel zjednodušené evidence, kde je parcela GP č. 575 svými hranicemi zobrazena.

Z porovnání zobrazení parcely GP č. 575 ve výše uvedených mapových operátech se současnou platnou analogovou katastrální mapou bylo zjištěno a prokázáno, že celá parcela GP č. 575 je svým zobrazením obsažena v pozemku parcela č. 628/2 zapsaném na LV č. 10001 pro Obec Hodonice a pozemku parcela č. 1675 zapsaném na LV č. 10001 pro Obec Tasovice. Z uvedeného vyplývá, že stejný pozemek byl na LV č. 10001 pro Obec Hodonice chybně evidován jednak jako pozemek parcela GP č. 575 a zároveň na LV č. 10001 pro Obec Hodonice jako část pozemku parcela č. 628/2 a na LV č. 10001 pro Obec Tasovice jako část pozemku parcela č. 1675. Tímto byl dosud v katastru fakticky mylně evidován vadný duplicitní zápis vlastnického práva k parcelám, které jsou svým zobrazením v katastrální mapě totožné.

Po provedeném šetření v rámci obnovy katastrálního operátu posuzoval KÚ celou věc v souladu s ust. § 36 odst. 1 písm. a) katastrálního zákona jako chybu v katastrálním operátu vzniklou zřejmým omylem při vedení a obnově katastru a proto provedl opravu chyby tak, jak je uvedeno výše.

Poučení:

Sdělíte-li zdejšímu KÚ do 30 dnů od doručení tohoto oznámení, že s provedenou opravou chyby nesouhlasíte, zahájí KÚ ve věci správní řízení a vydá rozhodnutí (ust. § 36 odst. 4 katastrálního zákona) dle zákona č. 500/2004 Sb., správní řád.

.....
Bc. Viera Karpíšková
vedoucí oddělení dokumentace KN

Rozdělovník:

1 x Obec Hodonice, Obecní č.p. 287, 671 25 Hodonice
1 x Katastrální úřad pro Jihomoravský kraj, Katastrální pracoviště Znojmo, Pražská 63 a, 669 52 Znojmo

Katastrální úřad pro Jihomoravský kraj
Katastrální pracoviště Znojmo
Pražská 63 A, 669 52 Znojmo

Doporučeně

Obec Hodonice
Obecní č.p. 287
671 25 Hodonice

Sp.zn.:
OR-390/2017-713

Vaše č. j.:

Ze dne:

Vyřizuje:
Štěpanovský Libor
Tel. 515 300 071

Dne:
25.7.2017

Věc: Oznámení o opravě chyby v katastru nemovitostí

Katastrální úřad pro Jihomoravský kraj, Katastrální pracoviště Znojmo (dále KÚ) příslušný podle ust. § 5 odst. 1 písm. a) zákona č. 359/1992 Sb., o zeměměřických a katastrálních orgánech, ve znění pozdějších předpisů, Vám podle ust. § 36 odst. 3 zákona č. 256/2013 Sb., o katastru nemovitostí (katastrální zákon), ve znění pozdějších předpisů, oznamuje, že v katastrálním operátu k.ú. Hodonice opravil chybné údaje katastru, a to:

v souboru popisných informací (SPI) zrušil na listu vlastnictví (LV) č. 10001 pro vlastníka Obec Hodonice, sídlem Obecní č.p. 287, 671 25 Hodonice, zápis pozemku ve zjednodušené evidenci (ZE) - parcela původ Pozemkový katastr (PK) č. 374 o výměře 452 m².

Odůvodnění:

Při šetření, které KÚ provádí na části katastrálního území Hodonice v rámci obnovy katastrálního operátu přepracováním na digitální katastrální mapu (DKM), zjistil KÚ nesrovnalosti ohledně evidence pozemku ve ZE parcela původ PK č. 374 a proto provedl šetření v operátu uloženém u KÚ a zjistil následující.

Dne 10.2.2000 bylo ke KÚ doručeno Ohlášení převodu nemovitých věcí z vlastnictví ČR do vlastnictví Obce Hodonice podle zákona č. 172/1991 Sb. o přechodu některých věcí z majetku ČR do vlastnictví obcí, jehož předmětem byl také pozemek ve ZE parcela původ PK č. 374, po zápisu listiny do katastru evidovaný na LV č. 10001 pro vlastníka Obec Hodonice, sídlem Obecní č.p. 287, 671 25 Hodonice.

Dne 27.4.2001 byl ke KÚ doručen Návrh na zahájení řízení o povolení vkladu vlastnického práva do katastru nemovitostí ze dne 23.4.2001, jehož součástí byla kupní smlouva ze dne 22.4.2001, ve které je uvedena Obec Hodonice, IČO 00292788/00, zastoupená starostou panem Františkem Houštem jako prodávající, obchodní společnost Vertex, a.s., IČO 00012661, sídlem Sokolovská 106, Litomyšl, jako kupující. Předmětem převodu pak byl také pozemek parcela č. 916/1, po zápisu listiny do katastru evidovaný na LV č. 31 pro kupujícího.

Dne 5.3.2014 byl ke KÚ doručen Návrh na vklad do katastru nemovitostí podle § 4 zákona č. 265/1992 Sb. , jehož součástí byla kupní smlouva, ve které je uvedena Obec Hodonice, IČO 00292788, zastoupená starostou panem Petrem Korgerem jako prodávající, Drahoslava a Jan Kubíkovi, bytem Obecní 116, 671 25 Hodonice, jako kupující. Předmětem převodu pak byl také pozemek parcela č. 436/1, po zápisu listiny do katastru evidovaný na LV č. 1336 pro kupující.

Obnova katastrálního operátu je prováděna v souladu s katastrálním zákonem a souvisejícími předpisy. Dle ust. § 40 odst. 4 katastrálního zákona „*Při obnově katastrálního operátu se do katastrální mapy doplňují parcely pozemků evidovaných doposud zjednodušeným způsobem, pokud to umožňuje kvalita jejich původního zobrazení.*“ Při přípravě doplnění pozemků ze ZE do katastru je KÚ rovněž povinen prověřit správnost dosud evidovaných údajů týkajících se těchto parcel (např. geometrické a polohové určení, výměry, správnost zápisů parcel dle listin na příslušných listech vlastnictví atd.) a v případě zjištění chyb tyto chyby v souladu s ust. § 44 odst. 2 vyhlášky č. 357/2013 Sb., o katastru nemovitostí (katastrální vyhláška) opravit.

KÚ v rámci přepracování takto prověřil i správnost polohového určení u dotčeného pozemku parcela PK č. 374. Jako podklad pro prověření byla využita mapa bývalého pozemkového katastru, grafický přidělový plán a grafický přehled parcel zjednodušené evidence, kde je parcela PK č. 374 svými hranicemi zobrazena.

Z porovnání zobrazení parcely PK č. 374 ve výše uvedených mapových operátech se současnou platnou analogovou katastrální mapou bylo zjištěno a prokázáno, že celá parcela PK č. 374 je svým zobrazením obsažena v pozemku parcela č. 436/1 zapsaném na LV č. 1336 a pozemku parcela č. 916/1 zapsaném na LV č. 31. Z uvedeného vyplývá, že stejný pozemek byl na LV č. 10001 chybně evidován jednak jako pozemek parcela PK č. 374 a zároveň na příslušných LV jako pozemky parcela č. 436/1 a parcela č. 916/1. Tímto byl dosud v katastru fakticky mylně evidován vadný duplicitní zápis vlastnického práva k parcelám, které jsou svým zobrazením v katastrální mapě totožné.

Po provedeném šetření v rámci obnovy katastrálního operátu posuzoval KÚ celou věc v souladu s ust. § 36 odst. 1 písm. a) katastrálního zákona jako chybu v katastrálním operátu vzniklou zřejmým omylem při vedení a obnově katastru a proto provedl opravu chyby tak, jak je uvedeno výše.

Poučení:

Sdělíte-li zdejšímu KÚ do 30 dnů od doručení tohoto oznámení, že s provedenou opravou chyby nesouhlasíte, zahájí KÚ ve věci správní řízení a vydá rozhodnutí (ust. § 36 odst. 4 katastrálního zákona) dle zákona č. 500/2004 Sb., správní řád.

.....
Bc. Viera Karpíšková
vedoucí oddělení dokumentace KN

Rozdělovník:

1 x Obec Hodonice, Obecní č.p. 287, 671 25 Hodonice

1 x Katastrální úřad pro Jihomoravský kraj, Katastrální pracoviště Znojmo, Pražská 63 a, 669 52 Znojmo

Katastrální úřad pro Jihomoravský kraj
Katastrální pracoviště Znojmo
Pražská 63 A, 669 52 Znojmo

DOPORUČENĚ

Dle rozdělovníku

Sp.zn.:
OR-406/2017-713

Vaše č. j.:

Ze dne:

Vyřizuje:
Štěpanovský Libor
tel. 515 300 071

Dne:
27.7. 2017

Věc: Oznámení o opravě chyby v katastru nemovitostí

Katastrální úřad pro Jihomoravský kraj, Katastrální pracoviště Znojmo (dále KÚ) příslušný podle ust. § 5 odst. 1 písm. a) zákona č. 359/1992 Sb., o zeměměřických a katastrálních orgánech, ve znění pozdějších předpisů, a v souladu s ust. § 36 odst. 1 zákona č. 256/2013 Sb., o katastru nemovitostí (katastrální zákon), v platném znění, Vám oznamuje, že v katastrálním operátu v k.ú. Hodonice opravil chybné údaje katastru a to:

- **v souboru geodetických informací katastru (SGI)**
 - doplnil do katastrální mapy podle neměřického záznamu (NZ) č. 1119 pozemek parcela č. 158/4
 - opravil zobrazení pozemku parcela č. 158/1
- **v souboru popisných informací (SPI)**
 - zrušil na listu vlastnictví (LV) č. 306 pro vlastníka Obchodní-Brno s.r.o., sídlem nám. Míru 793, 696 42 Vracov zápis pozemku ve zjednodušené evidenci (ZE) parcela původ Přídělový plán, nebo jiný podklad (GP) č. 130 o výměře 58 m² a současně doplnil na uvedený LV pozemek parcela č. 158/4 o výměře 58 m²,
 - u pozemku parcela č. 158/1 zapsaném na LV č. 10001 pro vlastníka Obec Hodonice, sídlem Obecní 287, 671 25 Hodonice, opravil výměru z 4801 m² na výměru 4743 m².

Odůvodnění:

Při kontrole údajů katastru nemovitostí, která je v k.ú. Hodonice prováděna v souvislosti s obnovou katastrálního operátu – přepracováním na digitální katastrální mapu (DKM), zjistil KÚ nesrovnalosti ohledně pozemku parcela GP č. 130 evidovaného na LV č. 306 pro výše uvedeného vlastníka, a proto provedl kontrolu listin uložených u KÚ, přičemž zjistil následující.

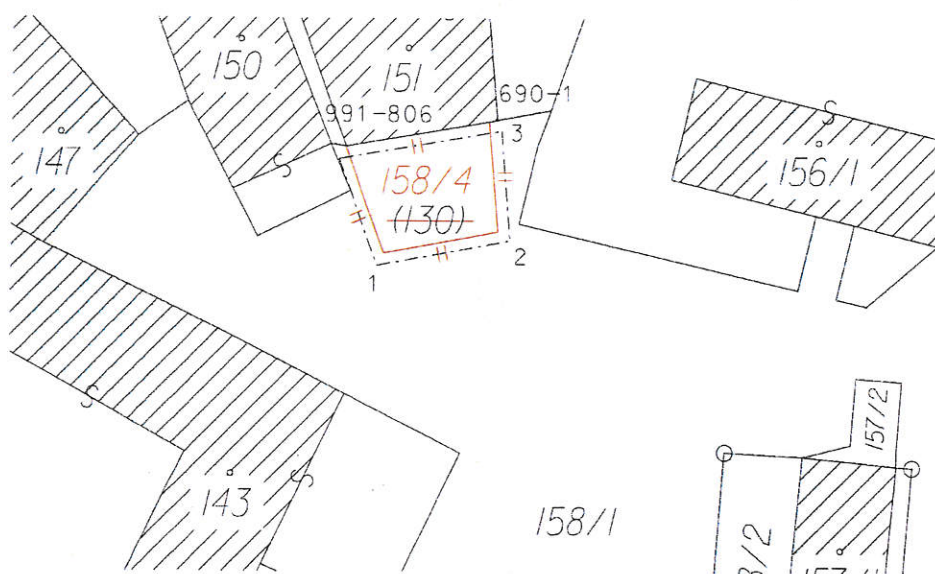
Dne 18.4.1996 byl ke KÚ doručen Návrh na zápis nemovitostí č. 16 - převod nemovitých věcí z vlastnictví ČR do vlastnictví Obce Hodonice podle zákona č. 172/1991 Sb. o přechodu některých věcí z majetku ČR do vlastnictví obcí, jehož předmětem byl také pozemek parcela č. 158, po zápisu listiny do katastru evidovaný na LV č. 10001 pro vlastníka Obec Hodonice, sídlem Obecní č.p. 287, 671 25 Hodonice. V roce 1996, na základě geometrického plánu č. 348-210/96 ze dne 25.3.1996, byla předmětná část pozemku parcela č. 158 nově označena jako pozemek parcela č. 158/1, který byl následně doplněn na LV č. 10001 pro výše uvedeného vlastníka Obec Hodonice.

Dne 5.10.2016 byl ke KÚ doručen Návrh na vklad práva do katastru nemovitostí podle § 14 katastrálního zákona, jehož součástí byla Kupní smlouva ze dne 3.10.2016, ve které je uveden Jiří Svoboda, bytem č.p. 4, 671 28 Krhovice jako prodávající, společnost Obchodní-Brno s.r.o., sídlem nám. Míru 793, 696 42 Vracov jako kupující. Předmětem kupní smlouvy pak byl také pozemek ZE parcela GP č. 130 o výměře 58 m², po zápisu listiny do katastru evidovaný na LV č. 306 pro kupujícího.

Při šetření, které KÚ provedl, bylo zjištěno, že pozemek parcela GP č. 130 o výměře 58 m², byl zobrazen v grafickém přehledu parcel zjednodušené evidence a evidován v SPI, avšak při jeho zobrazení do platné katastrální mapy duplicitně tvořil část pozemku parcela č. 158/1 evidovaném na LV č. 10001.

Z tohoto důvodu, a k napravení chybného stavu, vyhotovil KÚ neměřický záznam č. 1119 (viz. obr. č. 1), kterým byla parcela GP č. 130 o výměře 58 m² doplněna do katastrální mapy a nově označena jako parcela č. 158/4 o výměře 58 m², která je svým zobrazením v katastrální mapě totožná se zrušenou parcelou GP č. 130 zobrazenou v grafickém přehledu parcel ZE.

Obr. č. 1 kopie grafické části neměřického záznamu č. 1119 (volně zvětšeno)



KÚ po prošetření celou věc posuzoval podle ust. § 36 odst. 1 písm. a) katastrálního zákona jako zřejmý omyl při vedení a obnově katastru a provedl opravu chyby tak, jak je uvedeno výše. Opravou chyby byl dán stav katastru do souladu s právními listinami uloženými u Katastrálního pracoviště Znojmo. Opravou chyby nejsou dotčena vlastnická práva k dotčeným pozemkům.

Poučení:

Sdělíte-li zdejšímu katastrálnímu úřadu do 30 dnů od doručení tohoto oznámení, že s provedením opravy nesouhlasíte, zahájí katastrální úřad ve věci správní řízení a vydá rozhodnutí podle zákona č. 500/2004 Sb. (správní řád).

.....
Bc. Viera Karpíšková
vedoucí oddělení dokumentace KN

Rozdělovník:

1 x Obchodní-Brno s.r.o., nám. Míru 793, 696 42 Vracov
1 x Obec Hodonice, Obecní č.p. 287, 671 25 Hodonice
1 x Katastrální úřad pro Jihomoravský kraj, Katastrální pracoviště Znojmo, Pražská 2734/63a, 66952 Znojmo

Registrační číslo projektu	Název projektu	Stavba/zařízení	Identifikační projekt	Právní forma	Kraj lokalizace	Celková Zdržoje	Celkové způsobilé výdaje	Příspěvek Unie	Národní celkem	Počet bodů z věcného hodnocení
CZ.05.3.29/0.0/0.0/16_041/0003460	Hynek Šlegel - Systém třídění odpadů	Hynek Šlegel	Oddělený sběr odpadů bez aut	Podnikatel/ fyzická osoba tužemská	Středočeský kraj	2 235 535,50	1 847 550,00	1 570 417,50	277 132,50	60,00
CZ.05.3.29/0.0/0.0/16_041/0003485	STAVI FINALIZACE STAVBY s.r.o. - Intenzifikace třídění odpadů	STAVI FINALIZACE STAVBY s.r.o.	Oddělený sběr odpadů bez aut	Společnost s ručením omezeným	Pardubický kraj	4 134 570,00	3 417 000,00	2 904 450,00	512 550,00	60,00
CZ.05.3.29/0.0/0.0/16_041/0003574	Intenzifikace sběru bioodpadů v obci Polepy u Kolína	Obec Polepy	Oddělený sběr odpadů bez aut	Obec	Středočeský kraj	2 357 360,00	2 357 360,00	2 003 756,00	353 604,00	60,00
CZ.05.3.29/0.0/0.0/16_041/0003603	Intenzifikace sběru bioodpadů v obcích na Mělnicku	František Kyliar	Oddělený sběr odpadů bez aut	Podnikatel/ fyzická osoba tužemská	Středočeský kraj	6 271 430,00	5 183 000,00	4 405 550,00	777 450,00	60,00
CZ.05.3.29/0.0/0.0/16_041/0003614	Intenzifikace sběru bioodpadů v okolí Velvar	Jaroslav Vaněk	Oddělený sběr odpadů bez aut	Podnikatel/ fyzická osoba tužemská	Středočeský kraj	5 144 920,00	5 144 920,00	4 373 182,00	771 738,00	60,00
CZ.05.3.29/0.0/0.0/16_041/0003625	Systém odděleného sběru BRD - TOLUP	TOLUP CUKROVAR AUMSPERG s.r.o.	Oddělený sběr odpadů bez aut	Společnost s ručením omezeným	Pardubický kraj	6 685 250,00	5 525 000,00	4 696 250,00	828 750,00	60,00
CZ.05.3.29/0.0/0.0/16_041/0003627	Systém odděleného sběru BRD - Kabilaně, s.r.o.	KABILANĚ, spol. s r.o.	Oddělený sběr odpadů bez aut	Společnost s ručením omezeným	Pardubický kraj	6 815 930,00	5 633 000,00	4 788 050,00	844 950,00	60,00
CZ.05.3.29/0.0/0.0/16_041/0003684	Oddělený sběr odpadů ve městě Hostouň	Město Hostouň	Oddělený sběr odpadů bez aut	Obec	Přízeňský kraj	702 707,50	702 707,50	597 301,37	105 406,13	60,00
CZ.05.3.29/0.0/0.0/16_041/0003698	Oddělený sběr BRD v Hluboké nad Vltavou	Podnik místního hospodářství v Hluboké nad Vltavou	Oddělený sběr odpadů bez aut	Příspěvková organizace zřízená územním samosprávným celkem	Jihočeský kraj	2 492 890,00	2 060 240,00	1 751 204,00	309 036,00	60,00
CZ.05.3.29/0.0/0.0/16_041/0003713	Oddělený sběr BRD v Hrušovanech nad Jevišovkou	Technické služby města Hrušovany nad Jevišovkou, s.r.o.	Oddělený sběr odpadů bez aut	Společnost s ručením omezeným	Jihomoravský kraj	1 803 384,00	1 490 400,00	1 266 840,00	223 560,00	60,00
CZ.05.3.29/0.0/0.0/16_041/0003811	Navýšení kapacity systému pro nakládání s BRKO	Michelael Kosová	Oddělený sběr odpadů bez aut	Podnikatel/ fyzická osoba tužemská	Středočeský kraj	1 776 280,00	1 776 280,00	1 509 838,00	266 442,00	60,00
CZ.05.3.29/0.0/0.0/16_041/0002902	Dovывavení systému odděleného sběru odpadů pro město Nýrsko	Město Nýrsko	Oddělený sběr odpadů bez aut	Obec	Přízeňský kraj	1 396 340,00	1 357 765,20	1 154 100,42	203 664,78	59,00
CZ.05.3.29/0.0/0.0/16_041/0003028	Podzemní kontejnery pro město Bakov nad Jizerou	Město Bakov nad Jizerou	Oddělený sběr odpadů bez aut	Obec	Středočeský kraj	3 557 613,40	3 557 613,40	3 023 971,39	533 642,01	59,00
CZ.05.3.29/0.0/0.0/16_041/0003073	Oddělený sběr BRKO ve Veltrovech	Město Veltrovy	Oddělený sběr odpadů bez aut	Obec	Středočeský kraj	2 118 710,00	2 118 710,00	1 800 903,50	317 806,50	59,00
CZ.05.3.29/0.0/0.0/16_041/0003126	Obec Hodonice - třídím u paty domu	Obec Hodonice	Oddělený sběr odpadů bez aut	Obec	Jihomoravský kraj	822 134,50	804 522,95	683 844,50	120 678,45	59,00
CZ.05.3.29/0.0/0.0/16_041/0003403	Zvážnění odděleného sběru bioodpadů	Technické služby České Meziříčí s.r.o.	Oddělený sběr odpadů bez aut	Společnost s ručením omezeným	královéhradecký kraj	2 430 190,62	2 008 422,00	1 707 158,70	301 263,30	59,00
CZ.05.3.29/0.0/0.0/16_041/0003413	Rozšíření, separace a stavební úpravy sběrných míst v obci Loket	Obec Loket	Oddělený sběr odpadů bez aut	Obec	Středočeský kraj	2 387 330,00	1 670 090,40	1 419 576,84	250 513,56	59,00
CZ.05.3.29/0.0/0.0/16_041/0003481	Střešní izolace s.r.o. - Řešení odpadů	Střešní izolace s.r.o.	Oddělený sběr odpadů bez aut	Společnost s ručením omezeným	Pardubický kraj	2 467 976,50	2 039 650,00	1 733 702,50	305 947,50	59,00
CZ.05.3.29/0.0/0.0/16_041/0003517	STAVER luže s.r.o. - Recyklace odpadů	STAVER luže s.r.o.	Oddělený sběr odpadů bez aut	Společnost s ručením omezeným	Pardubický kraj	2 911 018,00	2 405 800,00	2 044 930,00	360 870,00	59,00
CZ.05.3.29/0.0/0.0/16_041/0003597	Intenzifikace sběru bioodpadů v obci Technovice a Maňá Veleň	HIT FLORA s.r.o.	Oddělený sběr odpadů bez aut	Společnost s ručením omezeným	Ústecký kraj	3 095 180,00	2 558 000,00	2 174 300,00	383 700,00	59,00
CZ.05.3.29/0.0/0.0/16_041/0003599	Intenzifikace sběru bioodpadů v okolí Vimperku	LIMASTAV CZ s.r.o.	Oddělený sběr odpadů bez aut	Společnost s ručením omezeným	Jihočeský kraj	4 714 160,00	3 896 000,00	3 311 600,00	584 400,00	59,00
CZ.05.3.29/0.0/0.0/16_041/0003601	Intenzifikace sběru bioodpadů v obcích na Semlicku	ZEPPOS RS s.r.o.	Oddělený sběr odpadů bez aut	Společnost s ručením omezeným	Liberecký kraj	4 634 300,00	3 830 000,00	3 255 500,00	574 500,00	59,00
CZ.05.3.29/0.0/0.0/16_041/0003647	Rozšíření a dovybavení sběrného místa v obci Orel	Obec Orel	Oddělený sběr odpadů bez aut	Obec	Pardubický kraj	991 353,00	991 353,00	842 650,05	148 702,95	59,00
CZ.05.3.29/0.0/0.0/16_041/0003027	Intenzifikace systému sběru BRKO Obec Hudčice	Obec Hudčice	Oddělený sběr odpadů bez aut	Obec	Středočeský kraj	1 095 050,00	1 078 110,00	916 393,50	161 716,50	58,00
CZ.05.3.29/0.0/0.0/16_041/0003218	Efektivní nakládání s odpady v obci Řepeč	Obec Řepeč	Oddělený sběr odpadů bez aut	Obec	Jihočeský kraj	2 441 997,80	2 441 997,80	2 075 698,13	366 299,67	58,00
CZ.05.3.29/0.0/0.0/16_041/0003326	Intenzifikace systému sběru BRKO Josef Ticháček	Josef Ticháček	Oddělený sběr odpadů bez aut	Podnikatel/ fyzická osoba tužemská	Přízeňský kraj	1 960 200,00	1 620 000,00	1 377 000,00	243 000,00	58,00

Zápis z otevírání obálek

Dne 13. 6. 2017 za účasti starosty Bc. Pavla Houště, matrikářky Michaely Koryťákové a Jiřího Maršouna bylo provedeno otevírání obálek výběrového řízení na pozici matrikář – matrikářka pro Obec Hodonice. Toto výběrové řízení bylo vypsáno a zveřejněno na úřední a elektronické desce OÚ Hodonice dne 26. 5. 2017. Lhůta pro podání přihlášek byla do 12. 6. 2017 do 14.00 hodin. Celkem bylo doručeno na Obecní úřad Hodonice 8 zalepených obálek a to v tomto pořadí:


	jméno příjmení	datum doručení
1.	Bc. Michaela Polášková	29. 5. 2017
2.	Bc. Soňa Bystřická	7. 6. 2017
3.	Mgr. Petra Houšťová	8. 6. 2017
4.	Věra Krejčová	8. 6. 2017
5.	Dagmar Arbeiterová	9. 6. 2017
6.	Ivana Kodytková	9. 6. 2017
7.	Mgr. Boleslav Milář	12. 6. 2017
8.	Anna Zimková	12. 6. 2017

Po otevření obálek a prohlédnutí předepsaných náležitostí musela komise jednu podanou žádost vyřadit pro neúplnost – nebyl dodán aktuální výpis z rejstříku trestů. Jako nejvhodnější byla vybrána uchazečka Bc. Michaela Polášková.

Bylo přihlédnuto k dřívější spolupráci, organizačním a komunikačním schopnostem a vzdělání. Vzhledem k potřebné přípravě, vzdělání a proškolení, byla jako nejvhodnější uchazečka vybrána uvedená Bc. Michaela Polášková.

13. 06. 2017

OBEC HODONICE
671 25 Hodonice
okr. Znojmo
-1-



OZNÁMENÍ

o dokončení obnovy katastrálního operátu a jeho vyložení k veřejnému nahlédnutí

Obecní úřad Hodonice podle ustanovení § 45 odst. 2 zákona č. 256/2013 Sb. o katastru nemovitostí (katastrální zákon), a na základě oznámení Katastrálního úřadu pro Jihomoravský kraj, Katastrální pracoviště Znojmo (dále jen „katastrální úřad“) č.j. OO-10/2015-713 oznamuje, že v budově kulturního domu Hodonice, v salonku, v období od 26.7.2017 do 8.8.2017, vždy v úředních dnech a hodinách Obce Hodonice,

bude vyložen k veřejnému nahlédnutí katastrální operát obnovený přepracováním na digitální katastrální mapu (dále jen "obnovený katastrální operát") v katastrálním území Hodonice obce Hodonice

Ve dnech 26.7.2017 (středa) od 8.00 do 12.00 hodin a od 13.00 do 16.00 hodin, 28.2017 (středa) od 8.00 do 12.00 hodin a od 13.00 do 16.00 hodin a 8.8.2017 (úterý) od 8.00 do 11.30 hodin a od 12.30 do 14.00 hodin bude veřejnému nahlédnutí přítomen zaměstnanec katastrálního úřadu, v ostatních dnech bude požadované údaje poskytovat zaměstnanec obce nebo osoba pověřená obcí (dále jen „zaměstnanec obce“). V případě, že zaměstnanec obce nebude při nepřítomnosti zaměstnance katastrálního úřadu schopen poskytnout zájemci požadované údaje o jeho vlastnictví, bude možné po předchozí dohodě nahlédnout do obnoveného katastrálního operátu na katastrálním pracovišti. Do obnoveného katastrálního operátu je současně možné po dobu jeho vyložení nahlédnout i na webových stránkách Českého úřadu zeměměřického a katastrálního na adrese: <http://nahlizeniidokn.cuzk.cz/VyberKatastrInfo.aspx>.

Vlastníci nemovitostí a jiní oprávnění (dále jen "vlastníci") se upozorňují na tyto skutečnosti:

- 1) Obnovou katastrálního operátu nejsou dotčena vlastnická ani jiná práva k nemovitostem zapsaná v katastru nemovitostí (§ 43 katastrálního zákona).
- 2) Výměra parcely je evidována s přesností danou metodami, kterými byla zjištěna; jejím zpřesněním nejsou dotčeny právní vztahy k pozemku (§ 2 písm. g) katastrálního zákona).
- 3) V obnoveném katastrálním operátu je doplněna dosud platná katastrální mapa zobrazením hranic zemědělských a lesních pozemků, jejichž hranice v terénu neexistují a jsou sloučeny do větších půdních celků, pokud to umožňuje kvalita jejich zobrazení v grafickém operátu dřívější pozemkové evidence (§ 40 katastrálního zákona), přitom tyto parcely jsou zpravidla označeny novými parcelními čísly, aby se zabránilo duplicitě a nedošlo při majetkoprávních převodech k záměně parcel.
- 4) Vlastníci mohou během vyložení obnoveného katastrálního operátu a ve lhůtě do 15 dnů ode dne, kdy skončilo jeho vyložení, podat námítky proti obsahu obnoveného katastrálního operátu. O podaných námítkách rozhoduje katastrální úřad (§ 45 odst. 3 katastrálního zákona). V této době mohou vlastníci ohlásit případnou změnu osobních údajů doloženou průkazem totožnosti. Neúčast vlastníků a jiných oprávněných při vyložení operátu není překážkou pro vyhlášení platnosti obnoveného katastrálního operátu.
- 5) Katastrální úřad vyhlásí platnost obnoveného katastrálního operátu dnem 24. 8. 2017. Nebude-li pravomocně rozhodnuto o některých námítkách, je katastrální úřad oprávněn vyhlásit platnost obnoveného katastrálního operátu s tím, že tuto okolnost vyznačí v katastru. Po nabytí právní moci rozhodnutí o námítkách katastrální úřad toto upozornění odstraní (§ 46 odst. 1 katastrálního zákona).
- 6) Dnem vyhlášení platnosti obnoveného katastrálního operátu se dosavadní katastrální operát stává neplatným a nadále se používá obnovený katastrální operát (§ 46 odst. 2 katastrálního zákona).

Toto oznámení se doručuje veřejnou vyhláškou v souladu s ustanovením § 25 zákona č. 500/2004 Sb., správní řád, ve znění pozdějších předpisů.

- všem vlastníkům, kteří mají v obci trvalý pobyt nebo sídlo,
- těm vlastníkům, u kterých není katastrálnímu úřadu znám jejich trvalý pobyt nebo sídlo a kterým z uvedených důvodů nemůže katastrální úřad doručit toto oznámení podle § 45 odst. 2 katastrálního zákona.

3.8

Tato webová stránka používá soubory cookie k poskytování služeb. Používáním tohoto webu vyjadřujete svůj



souhlas.

OK

Další informace

Poptávka - praktický lékař pro děti a dorost

dnes 10:22 | Nabídka / Prodám | Práce v ČR | Pediatr

Druh úvazku

plný úvazek

Obor činnosti

Zdravotnictví, farmacie a sociální péče

Profese

Pediatr

Min. dosažené vzdělání

vysokoškolské


Požadujeme: Praktický lékař pro děti a dorost

Nabízíme: Převzetí zavedené ordinace

Popis: Obec Hodonice u Znojma hledá dětského a dorostového lékaře, převzetí zavedené ordinace. Více informací na obecním úřadě v Hodonicích. Starosta: 603 712 517

Foto 0

Video 0



Oblast inzerce:

Znojmo

Číslo inzerátu:

13151982

Počet zhlédnutí:

3x

Zhlédnutí detailu:

3x

KONTAKTNÍ ÚDAJE

Inzerent: Miluše Mitregová

Telefon: 723 266 983



Tento inzerát naleznete na www.hyperinzerce.cz, když do vyhledávacího okna vložíte číslo 13151982.

URL adresa inzerátu: <http://prace.hyperinzerce.cz/pediatr/inzerat/13151982-poptavka-prakticky-lekar-pro-deti-a-dorost-nabidka-znojmo/>

39


KOPIE DATOVÉ ZPRÁVY

Obecní úřad HODONICE

Došlo dne: 18. 07. 2017

Číslo jed.: HODON 173/2017

2/2 listy / Tomi



MKCRX00BCM5S



Ministerstvo kultury

Maltézské náměstí 471/1
118 11 Praha 1

Telefon: 257 085 111
Fax: 224 318 155
E-mail: epodatelna@mkcr.cz

Obec Hodonice
Obecní 287
671 25 Hodonice
IČ: 00292788

Váš dopis značky
ze dne 13.7.2017

Naše značka
MK 46003/2017 OMA

Vyřizuje/linka
Kokošková Jana / 290

V Praze dne: 14.07.2017

Potvrzení o evidenci periodického tisku

Na základě oznámení Obce Hodonice ze dne 13 .7. 2017 vydává Ministerstvo kultury toto

p o t v r z e n í :

Podle § 7 zák. č. 46/2000 Sb., o právech a povinnostech při vydávání periodického tisku a o změně některých dalších zákonů (tiskový zákon), ve znění pozdějších předpisů, byl periodický tisk s názvem

VLAŠTOVKA, zpravodaj obce Hodonice,

jehož vydavatelem je **Obec Hodonice**
Obecní 287
671 25 Hodonice
IČ: 00292788,

zapsán do evidence periodického tisku a bylo mu přiděleno evidenční číslo

MK ČR E 22971 .


Periodicita: **4x ročně.**

JUDr. Petra Pecharová
vedoucí oddělení regulace
odbor médií a audiovizí

Přílohy

Seznam příjemců povinného výtisku
povinné údaje dle § 8 tiskového zákona

3.14 KOPIE DATOVÉ ZPRÁVY



Mgr. Martin Maleček
náměstek hejtmána Jihomoravského kraje

Obecní úřad HODONICE	
Došlo dne:	20. 07. 2017
Číslo jed.:	-
Přílohy:	-

Č. j.: JMK 105179/2017

Brno 19. července 2017

Pozvánka na seminář k žalobě proti Zásadám územního rozvoje Jihomoravského kraje

Vážená paní starostko, vážený pane starosto,

dovolte mi, abych Vás oficiálně informoval o tom, že proti Jihomoravskému kraji byl dne 10. 7. 2017 podán u Krajského soudu v Brně návrh na zrušení Zásad územního rozvoje Jihomoravského kraje. Krajský soud v Brně s tímto návrhem Jihomoravský kraj seznámil dne 18. 7. 2017. Krajský soud v Brně zároveň požádal Jihomoravský kraj o uveřejnění **Vyrozumění, výzvy a poučení osob zúčastněných na řízení** oznamující možnost přihlásit se k účasti na tomto soudním řízení každé fyzické osobě, právnické osobě či obci, která může být rozhodnutím v projednávané věci dotčena na svých právech.

Jihomoravský kraj uvedené vyrozumění vyvěsil dnes na úřední desce, přihlášení do soudního řízení lze provést do 30 dnů u Krajského soudu v Brně, Rooseveltova 16, Brno 602 00, IDDS: 5wwaa9j.

Vzhledem k tomu, že Zásady územního rozvoje Jihomoravského kraje jsou jedním ze základních strategických dokumentů Jihomoravského kraje a územní plány obcí musí být s nimi v souladu, považuji za důležité Vás o uvedené možnosti informovat i touto cestou a dovoluji si Vám shora uvedené vyrozumění zaslat v příloze této pozvánky. Pro případ, že přiložené vyrozumění vyvěsíte na úřední desce Vaší obce, upozorňuji, že účinky doručování se v této věci řídí výhradně vyvěšením na úřední desce Jihomoravského kraje.

S ohledem na uvedené si Vás dovoluji pozvat na seminář, na kterém bych Vás chtěl o žalobě, tím, co z ní bezprostředně vyplývá a dalších s tím spojených věcech podrobněji informovat.

Seminář se uskuteční dne 3. 8. 2017 (čtvrtek) od 9:30 hod. v aule Administrativního a školicího centra Jihomoravského kraje, Cejl 73, Brno.

Na seminář se můžete přihlásit prostřednictvím odkazu:

<https://www.kr-jihomoravsky.cz/Default.aspx?ID=342935&TypeID=513>

V případě zájmu Vám můžeme na vyžádání zaslat elektronickou verzi textu žaloby.

Těším se na setkání s Vámi.

S přáním pěkných letních dní

Martin Maleček