

Evidenční číslo
zhotovitele:

SMLOUVA O DÍLO

NÁVRH

1. Smluvní strany

Objednatel: **Obec Hodonice**
Obecní 287
671 25 Hodonice

Zástupce ve věcech
smluvních a technických:

Bc. Pavel Houšť
starosta obce
starosta@hodonice.cz

e-mail:

Bankovní spojení:

Česká spořitelna a.s.

Číslo účtu:

1582841399/0800

IČ:

00292788

DIČ:

CZ00292788

(dále jen "objednatel")

Zhotovitel: **Urbanistické středisko Brno, spol. s r.o.**

Sídlo: Příkop 8, 602 00 Brno

zapsána dne 29. 04. 1991 v obchodním rejstříku vedeném
Krajským soudem v Brně, oddíl C, vložka 1139

e-mail:

info@usbrno.cz

Zástupce ve věcech

Smluvních a technických:

Ing. arch. Vanda Ciznerová
jednatelka společnosti

Bankovní spojení:

UniCredit Bank

Číslo účtu:

2102546812/2700

IČ:

18 824 463

DIČ:

CZ 18 824 463

(dále jen "zhotovitel")

Smluvní strany jsou si vědomy, že povinnosti pořizovatele dle zákona č. 183/2006 Sb., v platném znění, a jeho prováděcích předpisů, vykonává na základě žádosti obce Hodonice MěÚ Znojmo, **Odbor územního plánování a strategického rozvoje.**

2. Předmět smlouvy:

Vypracování Změny č. 3 územního plánu Hodonice

(dále jen „územní plán“)

I. etapa - návrh Změny č. 3 územního plánu k veřejnému projednání

II. etapa - výsledný návrh Změny č. 3 územního plánu

III. etapa - úplné znění územního plánu po vydání Změny č. 3

(dále jen "dílo")

3. Rozsah a obsah díla:

3.1. Řešené území zahrnuje následující změny:

- Předmětem změny je 12 dílčích změn viz schválený obsah změny č. 3

Změna bude zpracována dle stavebního zákona č.183/2006 Sb., v platném znění, a příslušných prováděcích vyhlášek. Obsah dokumentace bude odpovídat vyhlášce č.500/2006 Sb., o územně analytických podkladech, územně plánovací dokumentaci a způsobu evidence územně plánovací činnosti, a její příloze č. 7 v platném znění. **Změna bude v souladu s ustanovením §16 vyhlášky č. 500/2006 Sb., vydána pouze v rozsahu měněných částí Územního plánu Hodonice.** Vzhledem k rozsahu změny nebude grafická část obsahovat všechny zákonem předepsané výkresy.

Grafická část územního plánu bude zpracována digitálně v systému MicroStation nad katastrální mapou v měřítku 1:5000, textová část ve formátu MS WORD. V souladu s ustanovením § 55, odst. 4 stavebního zákona bude po vydání Změny vyhotoven právní stav Územního plánu Hodonice.

3.2. Dokumentace bude mít tento obsah:

Návrh, upravený návrh a výsledný návrh změny č. 3 územního plánu (**I. - II. etapa**) budou obsahovat:

1. Změnu č.3 územního plánu Hodonice:

A) **Textovou část** - v textové bude zřejmé, které části platné dokumentace se mění, doplňují a nově vkládají.

B) **Grafickou část** - výřezy výkresů:

Výkres základního členění	M 1 : 5000
Hlavní výkres	M 1 : 5000
Koncepce dopravní a technické infrastruktury	M 1 : 5000
Výkres veřejně prospěšných staveb, opatření a asanací	M 1 : 5000

Podkladem pro zpracování bude čistá katastrální mapa. Vyznačeny budou pouze měněné části.

2. Odůvodnění změny č. 3 územního plánu Hodonice:

A) **Textovou část**

B) **Grafickou část** – výřez výkresu

Koordinační výkres	M 1 : 5000
Výkres předpokládaných záborů ZPF a PUPFL	M 1 : 5000

Podkladem pro zpracování výkresů odůvodnění změny budou příslušné výkresy ÚP Hodonice, ve kterých budou výrazným způsobem zakresleny měněné části.

III. etapa: právní stav Územního plánu Hodonice ve znění změny č.3
bude obsahovat:

Územní plán:

A) **Textovou část**

B) **Grafickou část**

Výkres základního členění	M 1 : 5000
Hlavní výkres	M 1 : 5000
Koncepce dopravní a technické infrastruktury	M 1 : 5000
Výkres veřejně prospěšných staveb, opatření a asanací	M 1 : 5000

Odůvodnění Územního plánu Hodonice ve znění změny č.3:

B) **Grafickou část**

Koordinační výkres	M 1 : 5000
--------------------	------------

- 3.3. Počet vyhotovení dokumentace:
Návrh změny č. 3 ÚP Hodonice včetně odůvodnění pro potřeby řízení o vydání ÚP - 2x v tištěné podobě, v elektronické podobě výkresy v .pdf, text v .doc nebo .pdf

Dokumentace změny č. 3 ÚP Hodonice včetně odůvodnění pro vydání – 4 x v tištěné podobě, digitálně výkresy v .pdf, text v .doc nebo .pdf.

Úplné znění po vydání změny č. 3 ÚP bude odevzdáno 4 x v tištěné podobě a 1x v digitální formě na datovém nosiči.

- 3.4. Způsob vyhotovení územního plánu:
Výkresy, které jsou součástí grafické části územního plánu, budou zpracovány nad mapovým podkladem v měřítku katastrální mapy a vydány v měřítku viz výše.

Dokumentace bude vytištěna barevným plotrem. Velikost jednotlivých výkresů (listů) bude dohodnuta v průběhu prací. Dále bude územní plán objednateli předán též v digitální formě ve formátu .doc (textová část), .pdf a .dwg (grafická část).

Dokumentace bude opatřena tabulkou pro provedení záznamu o účinnosti s obsahem dle ust. §14 odst. 1 vyhl. č. 500/2006 Sb., o územně analytických podkladech, územně plánovacích dokumentaci a způsobu evidence územně plánovací činnosti, ve znění pozdějších předpisů.

- 3.5. Součástí díla je účast projektantů na všech projednáních jednotlivých etap vypracování územního plánu a spolupráce s pořizovatelem při vyhodnocení jednotlivých etap projednávání územního plánu.

4. Spolupůsobení a podklady objednatele:

Objednatel (pořizovatel) předá zhotoviteli nejnovější mapové podklady katastrálního území obce v digitálním provedení (ve vektorovém tvaru).

5. Čas plnění:

- 5.1. Dílo v rozsahu a obsahu dle článku 3 této smlouvy bude dodáno objednateli v následujících termínech:

I. etapa - do 16 týdnů od podepsání smlouvy

II. etapa - do 6 týdnů od doručení pokynů se soupisem nezbytných úprav, plynoucích z veřejného projednání

III. etapa - do 4 týdnů od vydání změny č. 3 ÚP

6. Cena za dílo, platební podmínky:

- 6.1. Cena za dílo dle § 2 zákona 526/1990 Sb., o cenách, v platném znění, je sjednána dohodou ve výši:

	I. etapa	II. etapa	III. etapa
	96.000,-	24.000,-	25.000,-
DPH			
ve výši 21%	<u>20.160,-</u>	<u>5.040,-</u>	<u>5.250,-</u>
cena celkem	116 160,-	29.040,-	30.250,-

cena díla celkem	145.000,- Kč
+ 21% DPH	<u>30.450,- Kč</u>
celkem	175.450,- Kč

- 6.2. Fakturace bude prováděna po odevzdání díla (každé etapy) objednateli. Splatnost faktur je 14 dnů od jejich doručení objednateli.

7. Ostatní ujednání:

- 7.1. Tato smlouva je uzavřena podle ustanovení Občanského zákoníku č. 89/2012 Sb. v platném znění (dále jen „OZ“). Smlouvu lze měnit, upřesňovat nebo zrušit pouze písemnými dodatky, které musí být odsouhlaseny a podepsány oběma smluvními stranami.
- 7.2. Objednatel prohlašuje, že má vlastní dostatečné prostředky na úhradu objednaných prací.
- 7.3. Objednatel se zavazuje, že v průběhu provádění díla bude se zhotovitelem spolupracovat při získávání podkladů od jiných právnických osob a že mu poskytne všechny dostupné informace potřebné k řádnému ukončení a předání díla.
- 7.4. Zhotovitel odpovídá za to, že dílo má vlastnosti stanovené právními předpisy a dalšími předpisy, které jsou závazné v době zhotovení díla, zejména stanovené zák. č.183/2006 Sb., v platném znění, a vyhláškou č.500/2006 Sb., v platném znění.
- 7.5. Zhotovitel neodpovídá za vady, které byly způsobeny použitím podkladů od objednatele a zhotovitel ani při vynaložení veškeré péče nemohl zjistit jejich nevhodnost, případně na ně upozornil objednatele a ten na jejich použití trval.
- 7.6. Objednatel je povinen případné vady díla písemně reklamovat u zhotovitele bez zbytečného odkladu, u zjevných vad včetně kompletnosti díla nejpozději do 30-ti dnů od lhůty pro projednání stanovené ve smyslu platných předpisů.
- 7.7. Strany se dohodly, že práce podle této smlouvy budou proplaceny převodním příkazem.
- 7.8. V případě storna nebo sistace objednávky zaplatí objednatel zhotoviteli náklady rozpracovanosti.
- 7.9. Využití díla je určeno výhradně jen pro potřeby výkonu veřejné správy pro řešené území. Jiné využití tohoto díla, zejména jako podklad nebo vzor k analogickým projektům je vázáno písemným souhlasem zhotovitele za zvlášť smlouvenou úplatu. Nedodržení této zásady zakládá skutkovou podstatu nekalé soutěže.
- 7.10. Pokud nebude dílo odevzdáno řádně a včas (každá z fází) ve sjednaném termínu, sjednává se pro zhotovitele smluvní pokuta ve výši 0,05% za každý den prodlení. Při nezaplacení faktury do čtrnácti dnů od jejího obdržení se stanovuje pro objednatele úrok z prodlení 0,05% z dlužné částky za každý den prodlení.
- 7.11. Získané informace budou zhotovitelem využity pouze pro zpracování územního plánu.

Tato smlouva je vyhotovena ve dvou stejnopisech, z toho jeden pro zhotovitele a jeden pro objednatele.

Uzavření smlouvy o dílo schváleno
zastupitelstvem obce Hodonice

dne

V Brně, dne

V Hodonicích, dne

Ing. arch. Vanda Ciznerová
jednatelka společnosti

Bc. Pavel Houšť
starosta obce

.....
Razítko a podpis zhotovitele

.....
Razítko a podpis objednatele

SMLOUVA o zřízení věcného břemene č.: ZN-014330046783/001

Obec Hodonice

sídlo: Obecní 287, 671 25 Hodonice
IČO: 00292788
DIČ: CZ00292788
Zastoupena: Bc. Pavel Houšť, starosta obce
Číslo účtu: 1582841399/0800

vlastnický podíl: 1/1

(dále jen „Povinná“)

na straně jedné

a

E.ON Distribuce, a.s.

se sídlem: F.A. Gerstnera 2151/6, České Budějovice 7, 370 01 České Budějovice
IČO: 280 85 400
DIČ: CZ 280 85 400
zapsána: v OR vedeném Krajským soudem v Českých Budějovicích, spisová značka B 1772
zastoupená: **Monika Březová**, Manažer věcných břemen, na základě Pověření ze dne 10.01.2017
bankovní spojení: Komerční banka a.s., pobočka České Budějovice
číslo účtu: 27-9426120297/0100

(dále jen „Oprávněná“)

na straně druhé

(Povinná a Oprávněná společně rovněž jako „Smluvní strany“)

uzavřely níže uvedeného dne, měsíce a roku tuto:

Smlouvu o zřízení věcného břemene

č.: ZN-014330046783/001 (dále jen „Smlouva“)

k provedení (v souladu s) ustanovení § 25 odst. 4 zákona č. 458/2000 Sb., energetický zákon, v platném znění, a § 1257 a násl. zákona č. 89/2012 Sb., občanský zákoník

ČLÁNEK I. - Úvodní ujednání

- 1.1. Oprávněná je provozovatelem distribuční soustavy (dále jen „PDS“) na území vymezeném licenci. Distribuční soustava je provozována ve veřejném zájmu. PDS má povinnost zajišťovat spolehlivé provozování, obnovu a rozvoj distribuční soustavy na území vymezeném licenci, přičemž zřízení tohoto věcného břemene je ze strany Oprávněné jedním ze zákonem daných předpokladů pro plnění této povinnosti.
- 1.2. Povinná prohlašuje, že je jediným a výlučným vlastníkem pozemku parc.č. 2155 v katastrálním území Hodonice, obec Hodonice, okres Znojmo (dále jen „Pozemek“)

Kontakty ve věci smlouvy o VB:

- ve věcech technických:
- na zhotovitele smlouvy:

Monika Březová – 545 142 323
Ivana Kremličková – 544 502 858

ZN-014130027923/1030039870/001-ADS

- 1.3. Katastrální úřad pro Jihomoravský kraj, Katastrální pracoviště Znojmo eviduje Pozemek zapsaný v katastru nemovitostí na **LV č. 10001** pro katastrální území Hodonice.
- 1.4. Pozemek se nachází na území vymezeném licenci, v němž Oprávněná provozuje distribuční soustavu. Oprávněná má povinnost zřídit věcné břemeno umožňující zřídit a provozovat ve smyslu § 25 odst. 3 písm. e) energetického zákona na Pozemku zařízení distribuční soustavy.
- 1.5. Distribuční soustava je liniovou stavbou ve smyslu § 509 zákona č. 89/2012 Sb., občanský zákoník a nejedná se tak o součást pozemku.

ČLÁNEK II. - Předmět Smlouvy

- 2.1. Předmětem Smlouvy je zřízení a vymezení věcného břemene podle § 25 odst. 4 energetického zákona a to jako osobní služebnost ve prospěch PDS dle tohoto zákona (dále též jen „věcné břemeno“). Obsah věcného břemene je specifikován v článku III. této Smlouvy na Pozemku ve prospěch Oprávněné v rozsahu uvedeném ve Smlouvě a vyplývajícím z příslušných ustanovení energetického zákona.

ČLÁNEK III. - Specifikace věcného břemene

- 3.1. Smluvní strany se dohodly, že Povinná, jako vlastník Pozemku, zřizuje k Pozemku ve prospěch Oprávněné právo věcného břemene podle § 25 odst. 4 energetického zákona, když jeho obsah a rozsah jeho výkonu je blíže uveden v příslušných ustanovení energetického zákona.
- 3.2. Smluvní strany berou na vědomí, že se změnou vlastníka Pozemku přechází i práva a povinnosti vyplývající z věcného břemene na nabyvatele Pozemku.
- 3.3. Oprávněná je vlastníkem a provozovatelem stavby „**Hodonice_Neunteufelová:NN příp.kab.př.**“. Smluvní strany se za účelem umístění distribuční soustavy - **kabelové vedení NN** (dále jen „distribuční soustava“) na Pozemku a za účelem jejího provozování dohodly na zřízení věcného břemene, jehož obsahem je právo Oprávněné zřídit, provozovat, opravovat a udržovat distribuční soustavu na Pozemku. Věcné břemeno zahrnuje též právo Oprávněné provádět na distribuční soustavě úpravy za účelem její obnovy, výměny, modernizace nebo zlepšení její výkonnosti, včetně jejího odstranění.
- 3.4. Rozsah věcného břemene vymezuje:
 - Geometrický plán č.: 1157-3750/2018 zhotovený firmou ADITIS s.r.o., který ověřil(a) Ing. Martin Šklíba dne 23.10.2018 pod č.: 729/2018 a za Katastrální úřad pro Jihomoravský kraj, Katastrální pracoviště Znojmo potvrdil(a) Ing. Lea Sadílková dne 24.10.2018 pod č.: 1994/2018Citovaný geometrický plán je přílohou a nedílnou součástí této Smlouvy.
- 3.5. Povinná z věcného břemene bere na vědomí, že distribuční soustava je chráněna ochrannými pásmy dle energetického zákona. Ochranné pásmo slouží k zajištění spolehlivého provozu distribuční soustavy a k ochraně života, zdraví a majetku osob.
- 3.6. Povinná z věcného břemene je povinna strpět výkon práva Oprávněné vyplývající z této Smlouvy a energetického zákona a zdržet se veškeré činnosti, co vede k ohrožení součástí distribuční soustavy a omezení výkonu tohoto práva Oprávněné.
- 3.7. Věcné břemeno zřízené touto Smlouvou se sjednává jako časově neomezené a zaniká v případech stanovených zákonem.

ČLÁNEK IV. - Další práva

- 4.1 Oprávněná z věcného břemene má ve vztahu k Pozemku dále oprávnění ve smyslu ustanovení § 25 odst. 3 písm. f) a g) energetického zákona, především pak právo vstupovat a vjíždět na Pozemek v souvislosti s realizací práv vyplývajících jí z věcného břemene podle čl.3.3. této Smlouvy.
- 4.2 Oprávněná je povinna při výkonu oprávnění popsaných shora postupovat coby PDS striktně ve smyslu § 25 odst. 8 energetického zákona, tj. co nejvíce šetřit práva Povinné a vstup na Pozemek jí bezprostředně oznámit. Po skončení prací je povinna uvést Pozemek do předchozího stavu, a není-li to možné s ohledem na povahu provedených prací, do stavu odpovídajícího předchozímu účelu nebo užívání Pozemku a bezprostředně oznámit tuto skutečnost Povinné. Po provedení odstranění nebo okleštění stromů je povinna na svůj náklad provést likvidaci vzniklého kletu a zbytků po těžbě.

ČLÁNEK V. - Cena a platební podmínky

- 5.1 Věcné břemeno podle této Smlouvy se zřizuje úplatně.
- 5.2 Jednorázová náhrada za zřízení věcného břemene se sjednává ve výši **5900,- Kč bez DPH** (slovy: pět tisíc devět set korun českých). K této částce bude připočítána platná sazba DPH.
- 5.3 Jednorázová úplata, která odpovídá hodnotě zřizovaného práva, bude Povinné uhrazena na základě daňového dokladu – faktury vystavené Povinnou s termínem splatnosti min. 21 dnů od doručení vyznění o provedeném vkladu do katastru nemovitostí dle této Smlouvy.

Daňový doklad – faktura musí být vystavena na fakturační společnost: **E.ON Distribuce, a.s.**

Povinná poznámka – uvedení čísla Smlouvy na daňovém dokladu (faktuře):

Úhrada věcného břemene dle Smlouvy E.ON číslo **ZN-014330046783/001**

Daňový doklad - faktura bude zaslána na adresu: **E.ON Distribuce Faktury, P.O.Box 13, Praha 225 13.**

ČLÁNEK VI. - Vklad věcného břemene do veřejného seznamu

- 6.1 Smluvní strany se dohodly, že návrh na zahájení řízení o zápisu práva věcného břemene zřizovanému touto Smlouvou k Pozemku do katastru nemovitostí bude podán příslušnému katastrálnímu úřadu Oprávněnou. Správní poplatek za návrh na zahájení řízení o povolení vkladu práva do katastru nemovitostí uhradí Oprávněná.
- 6.2 Věcné břemeno podle této Smlouvy vzniká v souladu s ustanovením občanského zákoníku zápisem do veřejného seznamu (katastr nemovitostí). Právní účinky zápisu nastávají k okamžiku, kdy návrh na zápis došel příslušnému katastrálnímu úřadu.

ČLÁNEK VII. - Doložka dle zákona o obcích

- 7.1 Povinná z věcného břemene prohlašuje, že tato Smlouva je uzavřena v souladu s ustanovením §41 odst. 2 zákona č. 128/2000Sb., o obcích v platném znění.
- 7.2 Uzavření Smlouvy bylo schváleno radou/zastupitelstvem obce usnesením č. ze dne

ČLÁNEK VIII. - Ostatní ujednání

- 8.1 Smluvní strany se zavazují, že pokud příslušný katastrální úřad vyzve účastníky k odstranění případných nedostatků návrhu na zahájení řízení o povolení vkladu, případně listiny, na základě které má být právo zapsáno, vyvinou potřebnou součinnost k jejich odstranění ve stanovené lhůtě.
- 8.2 V případě, že příslušný katastrální úřad v řízení o povolení vkladu řízení zastaví či zamítne, Smluvní strany se zavazují poté uzavřít ve lhůtě do 30-ti kalendářních dní ode dne doručení rozhodnutí katastrálního úřadu o zastavení či zamítnutí vkladu oběma Smluvními stranám novou Smlouvu s totožným obsahem za stejných cenových podmínek, ve které budou odstraněny všechny nedostatky, které bránily povolení vkladu práva dle této Smlouvy, bude-li to možné.
- 8.3 Oprávněná je povinna (prostřednictvím mandátáře) doručit kopii návrhu na zahájení řízení o povolení vkladu práva do KN s vyznačením data přijetí (podání) na KP KÚ (nebo jiného dokladu o doručení – doručenký) do 5-ti pracovních dnů na adresu Povinné ode dne podání na katastrálním úřadě. Smluvní strany si mohou smluvně dohodnout i jiný (alternativní) způsob doručení návrhu na zahájení řízení, například faxem, mailem apod.

ČLÁNEK IX. - Závěrečná ujednání

- 9.1 Smlouva nabývá účinnosti okamžikem jejího uzavření. Pro případ, že Smlouva není uzavírána za přítomnosti obou Smluvních stran, platí, že Smlouva nebude uzavřena, pokud ji Povinná či Oprávněná podepíše s jakoukoliv změnou či odchylkou, byť nepodstatnou, nebo dodatkem, ledaže druhá Smluvní strana takovou změnu či odchylku nebo dodatek následně schválí.
- 9.2 Smlouva může být měněna nebo doplňována pouze formou vzestupně číslovaných písemných dodatků podepsaných oběma Smluvními stranami.
- 9.3 Smlouva a právní vztahy z ní vyplývající se řídí právním řádem České republiky.
- 9.4 Na právní vztahy vyplývající nebo související s touto Smlouvou a v ní nebo v energetickém zákoně výslovně neupravené se přiměřeně uplatní ustanovení občanského zákoníku.
- 9.5 Smlouva je sepsána v 3 stejnopisech, z nichž po jednom obdrží Povinná a Oprávněná a jeden stejnopis bude Oprávněnou použit pro účely příslušného řízení o zápisu věcného břemene do katastru nemovitostí.
- 9.6 Smluvní strany prohlašují, že si Smlouvu před jejím podpisem přečetly, že byla uzavřena po vzájemné dohodě, podle jejich pravé a svobodné vůle, dobrovolně, určitě, vážně a srozumitelně, nikoliv v tísní, pod nátlakem ani za nápadně nevýhodných podmínek, což stvrzují svými podpisy. Smluvní strany prohlašují, že Smlouva představuje úplnou dohodu o veškerých jejích náležitostech a neexistují náležitosti, které by Smluvní strany neujednaly.

Povinná:

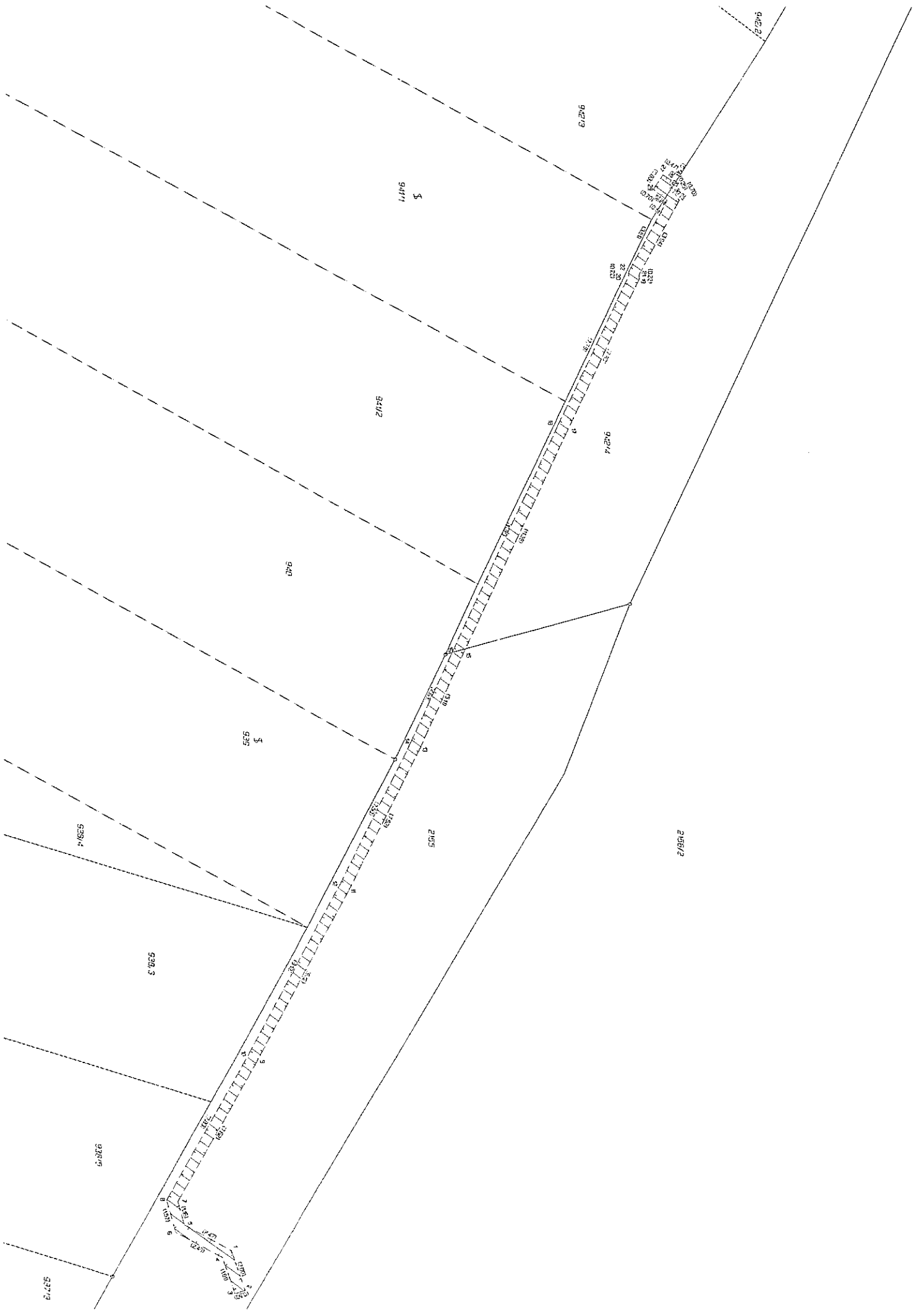
V Hodonicích, dne:

Oprávněná:

V Brně, dne:

Obec Hodonice
Bc. Pavel Houšť, starosta obce

E.ON Distribuce, a.s.
Monika Březová
Manažer věcných břemen



VÝKAZ DOSAVADNÍHO A NOVÉHO STAVU ÚDAJŮ KATASTRU NEMOVITOSTÍ


Dosavadní stav			Nový stav									
Označení pozemku parc. číslem	Vyměra parcely		Označení pozemku parc. číslem	Vyměra parcely		Druh pozemku Způsob využití	Typ stavby Způsob využití	Způsob určení vyměr	Porovnání se stavem evidence právních vztahů			
	ha	m ²		ha	m ²				Díl přechází z pozemku katastru nemovitostí	Číslo listu vlastnictví	Vyměra dílu ha m ²	Označení dílu
942/3									942/3	439		
942/4									942/4	10001		
2155									2155	10001		

Oprávněný: dle listin
Druh věcného břemene: dle listin

Seznam souřadnic (S-JTSK)

Číslo bodu Souřadnice pro zápis do KN

	Y	X	Kod kv.
1	634323.09	1196501.57	3
2	634321.21	1196500.90	3
3	634321.04	1196501.37	3
4	634322.75	1196501.97	3
5	634324.28	1196503.74	3
6	634323.94	1196504.16	3
7	634325.39	1196504.06	3
8	634325.45	1196504.60	3
9	634332.04	1196500.33	3
10	634332.28	1196500.77	3
11	634340.05	1196495.97	3
12	634340.29	1196496.41	3
13	634346.80	1196492.63	3
14	634347.02	1196493.09	3
15	634351.44	1196490.49	3
16	634351.27	1196491.12	3
17	634351.76	1196485.69	3
18	634351.98	1196486.15	3
19	634358.90	1196482.31	3
20	634359.02	1196482.81	3
21	634359.12	1196482.31	3
22	634359.24	1196482.81	3
23	634372.60	1196480.46	3
24	634372.60	1196481.02	3
25	634373.44	1196480.90	3
26	634372.71	1196481.11	3
27	634373.82	1196481.21	3
28	634373.56	1196480.82	3
29	634373.13	1196481.67	3
30	634373.22	1196480.79	3

GEOMETRICKÝ PLÁN pro vymezení rozsahu věcného břemene k části pozemku	Geometrický plán ověřil úředně oprávněný zeměměřický inženýr:		Stejnopis ověřil úředně oprávněný zeměměřický inženýr:		
	Jméno příjmení	Ing. Martin Šklíba		Jméno, příjmení	
	Číslo položky seznamu úředně oprávněných zeměměřických inženýrů	2785/2016		Číslo položky seznamu úředně oprávněných zeměměřických inženýrů	
	Dne	23. října 2018	Číslo	729/2018	Dne
Naležitostmi a přesností odpovídá právním předpisům			Tento stejnopis odpovídá geometrickému plánu v elektronické podobě uloženému v dokumentaci katastrálního úřadu		
Výhotovitel:	 Rokytova 2667/20 615 00 Brno IČO: 26290821 www.aditis.cz		Katastrální úřad souhlasí s číslováním parcel.		
Číslo plánu	1158-3750/2018		KÚ pro Jihomoravský kraj KP Znojmo Ing. Lea Sadílková PGP-1994/2018-713 2018.10.24 09:34:24 CEST		
Okres	Znojmo				
Obec	Hodonice				
Kat. území	Hodonice				
Mapový list	Znojmo 3-8/12,14		Ověření stejnopisu geometrického plánu v listinné podobě.		
Dosavadním vlastníkům pozemku byla poskytnuta možnost seznámit se s terénním a průběhem navrhovaných nových hranic, které byly označeny předepsaným způsobem					

OBEC HODONICE
Obecní 287
671 25 Hodonice

OZNÁMENÍ ZÁMĚRU PRODEJE NEMOVITÉ VĚCI

Na základě zákona č. 128/2000 Sb., § 39 odst. 1

Název nemovité věci: Pozemek trvalý travní porost <u>UMÍSTĚNÍ POZEMKU</u> lokalita pod ulicí Panskou	Cena v místě a čase obvyklá: Minimální nabídková cena: 150 Kč,- / m² Upozornění: Kupující zajistí vypracování GP na svoje náklady a uhradí částku 1000 Kč,- za poplatek návrhu na vklad.
Pozemek k prodeji: p.č. 4063/2 64 m ² p.č. 4063/3 69 m ² v k.ú. Hodonice	V nabídce uveďte: <u>u právnických osob:</u> název, sídlo, IČ, nabídku kupní ceny, kontakty (telefon, e-mail) <u>u fyzických osob:</u> jméno a příjmení, datum narození, trvalé bydliště, v případě trvajících manželství - zda budou nemovitosti kupovány do SJM, nabídku kupní ceny, kontakt (telefon, e-mail)
Poznámka: Kupní cena je splatná před podpisem smlouvy.	O výsledku nabídkového řízení budou uchazeči písemně informováni.
Nabídky a připomínky doručte do 19.11.2018 do 14:00 na podatelnu Obecního úřadu v Hodonicích, Obecní 287, 671 25 Hodonice v zalepené obálce označené "NEOTVÍRAT - Prodej pozemku p.č. 4063/2, 4063/3 v k.ú. Hodonice" Na nabídky či připomínky doručené po termínu nebude brán zřetel. Informace o prodeji podá starosta obce Bc. Pavel Houšť, tel: 515234329, 603712517 <i>Obec si vyhrazuje právo odmítnout všechny nabídky</i>	

Vyvěšeno: **2.11.2018** na úřední desce OÚ Hodonice a na www.hodonice.cz

Sejmuto: 19.11.2018

OBECNÍ ÚŘAD
HODONICE
Obecní 287
671 25 Hodonice

Bc. Pavel Houšť - starosta obce

OBEC HODONICE
671 25 Hodonice
okr. Znojmo
-1-



VÝKAZ DOSAVADNÍHO A NOVÉHO STAVU ÚDAJŮ KATASTRU NEMOVITOSTÍ													
Dosavadní stav						Nový stav							
Označení pozemku parc. číslem	Výměra parcely		Druh pozemku	Označení pozemku parc. číslem	Výměra parcely		Druh pozemku	Typ stavby	Zpus. určení výměry	Porovnání se stavem evidence právních vztahů			
	na	m ²			na	m ²				Na přechod z pozemku katastru nemovitostí	Číslo katastr. listu/účetní evidenci	Výměra dílu	Označení dílu
406.3	*1)	68,13	travní p.	406.3/1	65,94	travní p.			2	406.3	10001	65,94	
				406.3/2	64	travní p.			2	406.3	10001	64	
				406.3/3	69	travní p.			2	406.3	10001	69	
				406.3/4	87	travní p.			2	406.3	10001	87	
		68,13			68,14								

*1) Rozdíl v součtu výměr v důsledku zaokrouhlení částně určených výměr podle úsuv 14.6 písmene a) přílohy vyhl. č. 337/2013 Sb. v platném znění

Výkaz údajů o bonitovaných půdně ekologických jednotkách (BPEJ) k parcelám nového stavu											
Parcelní číslo podle katastru nemovitostí	Zjednodušená evidenc	Kód BPEJ	Výměra		BPEJ na dílu parcely	Parcelní číslo podle katastru nemovitostí	Zjednodušená evidenc	Kód BPEJ	Výměra		BPEJ na dílu parcely
			ha	m ²					ha	m ²	
406.3/1		05900	65	94		406.3/4		05900		87	
406.3/2		05900		64							
406.3/3		05900		69							

Seznam souřadnic (S-JTSK)

Č. bodu	Souřadnice pro zápis do KN		Poznámka
	x	y	
466-2	634251,37	1197165,73	pláň. znak
466-9	634235,71	1197170,35	pláň. znak
514-3	634261,48	1197165,86	pláň. znak
514-4	634267,27	1197165,27	pláň. znak
705-2	634272,26	1197161,19	pláň. znak
1	634256,18	1197171,25	pláň. znak
2	634254,85	1197167,27	pláň. znak

GEOMETRICKÝ PLÁN pro rozdělení pozemku	Geometrický plán vyřídil úředně oprávněný zeměměřický inženýr		Stavopis vyřídil úředně oprávněný zeměměřický inženýr	
	Jméno, příjmení: Ing. Miloš Pelant		Jméno, příjmení: Ing. Miloš Pelant	
	Číslo přílohy seznamu úředně oprávněných zeměměřických inženýrů: 1212/1995		Číslo přílohy seznamu úředně oprávněných zeměměřických inženýrů: 1212/1995	
	Dne: 19. 10. 2018 místo: 377/2018		Dne: 24. 10. 2018 místo: 321/2018	
	Hodnotěné a přeložené odpovídá právním předpisům		Hodnotěné a přeložené odpovídá právním předpisům v obměněném provedení a zobrazení v dokumentaci katastrálního úřadu	
Vyhotovitel: Geodézie Podjív, s.r.o. Pražská 1706/37 66902 Znojmo	Katastrální úřad souhlasil s užíváním parcel		Úředně klasifikace geometrického plánu v kůlně poz. č. 2 delu f	
Číslo plánu: 1167-466/2018	KÚ pro Jihomoravský kraj KP Znojmo Petra Konečná PGP-1971/2018-713 2018.10.23 13:34:26 CEST			
Okres: Znojmo				
Obec: Hodonice				
Kat. území: Hodonice				
Mapový list: Znojmo 3-8/32	Dovolením katastrálního úřadu bylo poskytnuto možností označit se v seznamu s průběhem rozhranových hranic plochy, které byly označeny příslušným způsobem			

OBEC HODONICE
Obecní 287
671 25 Hodonice

OZNÁMENÍ ZÁMĚRU PRODEJE NEMOVITÉ VĚCI

Na základě zákona č. 128/2000 Sb., § 39 odst.1

Název nemovité věci: Pozemek trvalý travní porost	Cena v místě a čase obvyklá: Minimální nabídková cena: 150 Kč,- / m²
UMÍSTĚNÍ POZEMKU lokalita pod ulicí Panskou	Upozornění: Kupující zajistí vypracování GP na svoje náklady a uhradí částku 1000 Kč,- za poplatek návrhu na vklad.
Pozemek k prodeji: p.č. 4063/4 87 m ² v k.ú. Hodonice	V nabídce uveďte: <u>u právnických osob:</u> název, sídlo, IČ, nabídku kupní ceny, kontakty (telefon, e-mail) <u>u fyzických osob:</u> jméno a příjmení, datum narození, trvalé bydliště, v případě trvajících manželství - zda budou nemovitosti kupovány do SJM, nabídku kupní ceny, kontakt (telefon, e-mail)
Poznámka: Kupní cena je splatná před podpisem smlouvy.	O výsledku nabídkového řízení budou uchazeči písemně informováni.
Nabídky a připomínky doručte do 19.11.2018 do 14:00 na podatelnu Obecního úřadu v Hodonicích, Obecní 287, 671 25 Hodonice v zalepené obálce označené "NEOTVÍRAT - Prodej pozemku p.č. 4063/4 v k.ú. Hodonice" Na nabídky či připomínky doručené po termínu nebude brán zřetel. Informace o prodeji podá starosta obce Bc. Pavel Houšť, tel: 515234329, 603712517 <i>Obec si vyhrazuje právo odmítnout všechny nabídky</i>	

Vyvěšeno: **2.11.2018** na úřední desce OÚ Hodonice a na www.hodonice.cz

Sejmuto: 19.11.2018

Bc. Pavel Houšť - starosta obce

OBECNÍ ÚŘAD
HODONICE
Obecní 287
671 25 Hodonice

OBEC HODONICE
671 25 Hodonice
okr. Znojmo



VÝKAZ DOSAVADNÍHO A NOVÉHO STAVU ÚDAJŮ KATASTRU NEMOVITOSTÍ											
Dosavadní stav						Nový stav					
Označení pozemku parc. číslem	Výměra parcely		Druh pozemku	Typ stavby	Způsob určení výměry	Označení pozemku parc. číslem	Výměra parcely		Druh pozemku	Typ stavby	Způsob určení výměry
	na	m ²					na	m ²			
4063/1	68	13	travní p.		2	4063/1	65	94	travní p.		2
						4063/2		64	travní p.		2
						4063/3		69	travní p.		2
						4063/4		87	travní p.		2
	68	13					68	14			

*1) Rozdíl v součtu výměr v důsledku zaokrouhlení číselných údajů výměr podle todu 14.6 písmene a) přílohy vyhl. č. 32/2013 Sb. v platném znění

Výkaz údajů o bonitovaných půdně ekologických jednotkách (BPEJ) k parcelám nového stavu								
Parcelní číslo podle katastru nemovitostí	Kód BPEJ	Výměra		BPEJ na dílu parcely	Parcelní číslo podle katastru nemovitostí	Kód BPEJ	Výměra	
		ha	m ²				ha	m ²
4063/1	05900		65 94		4063/4	05900		97
4063/2	05900		64					
4063/3	05900		69					

Seznam souřadnic (S-JTSK)

Č. bodu	Souřadnice pro zápis do KN		Poznámka
	X	Y	
466-7	634261.27	1197165.73	3 sloupček
466-0	634235.71	1197170.36	3 sloupček
514-3	634261.48	1197165.88	3 sloupček
514-4	634267.27	1197165.27	3 sloupček
785-2	634272.26	1197161.12	3 sloupček
?	634236.19	1197171.27	3 sloupček
?	634294.85	1197167.27	3 sloupček

GEOMETRICKÝ PLÁN pro rozdělení pozemku	Geometrický plán vyřizal úředně oprávněný zeměměřičský úřad		Stojopisná vyřizal úředně oprávněný geometrický úřad	
	Jméno, příjmení	Ing. Miloš Pelant	Jméno, příjmení	Ing. Miloš Pelant
	Číslo položení pozemku úředně oprávněných zeměměřičských úřadů	1212/1995	Číslo stojopisného seznamu úředně oprávněných zeměměřičských úřadů	1212/1995
	Dne: 19. 10. 2018	Číslo: 371/2018	Dne: 24. 10. 2018	Číslo: 321/2018
	Rozdělení o přesnosti odpovídá právním předpisům		Rozdělení o přesnosti odpovídá právním předpisům	
Vyhotovitel: Geodézie Podajl, s.r.o. Pražská 1706/37 66902 Znojmo	Katastrální úřad v obvodu územně administrativním		Úřední stejnopis geometrického plánu v kolénní části.	
Číslo plánu: 1167-466/2018	KÚ pro Jihomoravský kraj KP Znojmo Petra Konečná PGP-1971/2018-713 2018.10.23 13:34:26 CEST			
Okres: Znojmo				
Obec: Hodonice				
Kat. území: Hodonice				
Mapový list: Znojmo 3-8/32				

Miloš Pelant

OBEC HODONICE

Obecně závazná vyhláška č. 1/2018

O místním poplatku za provoz systému shromažďování, sběru, přepravy, třídění, využívání a odstraňování komunálních odpadů

Zastupitelstvo obce Hodonice se na svém zasedání dne..... usnesení č. usneslo vydat na základě § 14 odst. 2 zákona č. 565/1990 Sb., o místních poplatcích, ve znění pozdějších předpisů, a souladu s § 10 písm. d) a § 84 odst. 2 písm. h) zákona č. 128/2000 Sb., o obcích (obecní zřízení), ve znění pozdějších předpisů, tuto obecně závaznou vyhlášku (dále jen „vyhláška“):

Čl. 1

Úvodní ustanovení

- (1) Obec Hodonice touto vyhláškou zavádí místní poplatek za provoz systému shromažďování, sběru, přepravy, třídění, využívání a odstraňování komunálních odpadů (dále jen „poplatek“).
- (2) Řízení o poplatcích vykonává obecní úřad.¹

Čl. 2

Poplatník

- (1) Poplatek za provoz systému shromažďování, sběru, přepravy, třídění, využívání a odstraňování komunálních odpadů platí²
 - a) fyzická osoba,
 1. která má v obci trvalý pobyt,
 2. které byl podle zákona upravujícího pobyt cizinců na území České republiky povolen trvalý pobyt nebo přechodný pobyt na dobu delší než 90 dnů,
 3. která podle zákona upravujícího pobyt cizinců na území České republiky pobývá na území České republiky přechodně po dobu delší 3 měsíců,
 4. které byla udělena mezinárodní ochrana podle zákona upravujícího azyl nebo dočasná ochrana podle zákona upravujícího dočasnou ochranu cizinců,

¹ § 14 odst. 3 zákona č. 565/1990 Sb., o místních poplatcích, ve znění pozdějších předpisů (dále jen „zákon o místních poplatcích“)

² § 10b odst. 1 zákona o místních poplatcích

b) fyzická osoba, která má ve vlastnictví stavbu určenou k individuální rekreaci, byt nebo rodinný dům, ve kterých není hlášena k pobytu žádná fyzická osoba, a to ve výši odpovídající poplatku za jednu fyzickou osobu; má-li ke stavbě určené k individuální rekreaci, bytu nebo rodinnému domu vlastnické právo více osob, jsou povinny platit poplatek společně a nerozdílně.

- (2) Za fyzické osoby tvořící domácnost může poplatek platit jedna osoba. Za fyzické osoby žijící v rodinném nebo bytovém domě může poplatek platit vlastník nebo správce. Osoby, které platí poplatek za více fyzických osob, jsou povinny obecnímu úřadu oznámit jméno, popřípadě jména, příjmení a data narození osob, za které poplatek platí.³

Čl. 3

Ohlašovací povinnost

- (1) Poplatník je povinen ohlásit správci poplatku vznik své poplatkové povinnosti nejpozději do 30 ti dnů ode dne, kdy mu povinnost platit tento poplatek vznikla, případně doložit existenci skutečností zakládajících nárok na osvobození nebo úlevu od poplatků.
- (2) Poplatník dle čl. 2 odst. 1 této vyhlášky je povinen ohlásit správci poplatku jméno, popřípadě jména, a příjmení, místo pobytu, popřípadě další adresy pro doručování.
- (3) Poplatník dle čl. 2 odst. 2 písm. b) vyhlášky je povinen ohlásit také evidenční nebo popisné číslo stavby určené k individuální rekreaci nebo rodinnému domu; není-li stavba nebo dům označena evidenčním nebo popisným číslem, uvede poplatník parcelní číslo pozemku, na kterém je tato stavba umístěna. V případě bytu je poplatník povinen ohlásit orientací nebo popisné číslo stavby, ve které se byt nachází, a číslo bytu, popřípadě popis umístění v budově, pokud nejsou byty očíslovány.
- (4) Stejným způsobem a ve stejné lhůtě jsou poplatníci povinni ohlásit správci poplatku zánik své poplatkové povinnosti v důsledku změny pobytu nebo v důsledku změny vlastnictví ke stavbě určené k individuální rekreaci, bytu nebo rodinnému domu.
- (5) Poplatník, který nemá sídlo nebo bydliště na území členského státu Evropské unie, jiného smluvního státu Dohody o Evropském hospodářském prostoru nebo Švýcarské konfederace, uvede také adresu svého zmocněnce v tuzemsku pro doručování.⁴
- (6) Dojde-li ke změně údajů uvedených v ohlášení, je poplatník povinen tuto změnu oznámit do 15 dnů ode dne, kdy nastala.⁵

³ § 10b odst. 2 zákona o místních poplatcích

⁴ § 14a odst. 2 zákona o místních poplatcích

⁵ § 14a odst. 3 zákona o místních poplatcích

Čl. 4 **Sazba poplatku**

- (1) Sazba poplatku činí 450,- Kč a je tvořena:
 - a) z částky 250,- Kč za kalendářní rok a
 - b) z částky 200,- Kč za kalendářní rok. Tato částka je stanovena na základě skutečných nákladů obce předchozího kalendářního roku na sběr a svoz netříděného komunálního odpadu za poplatníka a kalendářní rok.

- (2) Skutečné náklady za rok 2017 na sběr a svoz netříděného komunálního odpadu činily: Kč 370 784,50,- a byly rozúčtovány takto:
Náklady Kč 370 784,50,- děleno 1.846 (1.824 počet osob s trvalým pobytem na území obce + 4 počet osob vlastníci rekreační objekt + 18 počet cizinců s povolením k pobytu) = 200,86 Kč. Z této částky je stanovena sazba poplatku dle čl. 4 odst. 1 písm. b) vyhlášky ve výši 200,- Kč.

- (3) V případě změny místa pobytu fyzické osoby, změny vlastnictví stavby určené k individuální rekreaci, bytu nebo rodinného domu nebo změny umístění podle čl. 6 odst. 1 v průběhu kalendářního roku se poplatek platí v poměrné výši, která odpovídá počtu kalendářních měsíců pobytu, vlastnictví nebo umístění v příslušném kalendářním roce. Dojde-li ke změně v průběhu kalendářního měsíce, je pro stanovení počtu měsíců rozhodný stav k poslednímu dni tohoto měsíce.⁶

Čl. 5 **Splatnost poplatku**

- (1) Poplatek je splatný jednorázově a to nejpozději do 30. 9. příslušného kalendářního roku.

- (2) Vznikne-li poplatková povinnost po datu splatnosti uvedeném v odst. 1, je poplatek splatný nejpozději do 15. dne měsíce, který následuje po měsíci, ve kterém poplatková povinnost vznikla, nejpozději však do konce příslušného kalendářního roku.

⁶§ 10b odst. 6 zákona o místních poplatcích

Čl. 6 Osvobození od poplatku

- (1) Od poplatku je osvobozena fyzická osoba, která je
 - a) umístěna do dětského domova pro děti do 3 let věku, školského zařízení pro výkon ústavní nebo ochranné výchovy nebo školského zařízení pro preventivně výchovnou péči na základě rozhodnutí soudu nebo smlouvy,
 - b) umístěna do zařízení pro děti vyžadující okamžitou pomoc na základě rozhodnutí soudu, na žádost obecního úřadu obce s rozšířenou působností, zákonného zástupce dítěte nebo nezletilého,
 - c) jako nezaopatřené dítě umístěna v domově pro osoby se zdravotním postižením na základě rozhodnutí soudu nebo smlouvy o poskytnutí sociální služby, nebo
 - d) umístěna v domově pro osoby se zdravotním postižením, domově pro seniory, domově se zvláštním režimem nebo chráněném bydlení.
- (2) Od poplatků se osvobozují:
 - a) poplatník podle čl. 2 odst. 1 písm. a), který nedosáhl věku 18 let,
 - b) poplatník podle čl. 2 odst. 1 písm. a), který dosáhl věku 65 let,
 - c) poplatník podle čl. 2 odst. 1 písm. a), který má trvalý pobyt stanoven na úřední adrese ohlašovny Obecního úřadu Hodonice, Obecní č.p. 287 a v obci se nezdržuje.

Čl. 7 Navýšení poplatku

- (1) Nebudou-li poplatky zaplacený poplatníkem včas nebo ve správné výši, vyměří mu obecní úřad poplatek platebním výměrem nebo hromadným předpisným seznamem.⁷
- (2) Včas nezaplacené nebo neodvedené poplatky nebo část těchto poplatků může obecní úřad zvýšit až na trojnásobek; toto zvýšení je příslušenstvím poplatku.⁸

Čl. 8 Odpovědnost za zaplacení poplatku

- (1) Vznikne-li nedoplatek na poplatku poplatníkovi, který je ke dni splatnosti nezletilý a nenabyl plné svéprávnosti nebo který je ke dni splatnosti omezen ve svéprávnosti a byl mu jmenován opatrovník spravující jeho jmění, přechází poplatková povinnost tohoto poplatníka na zákonného zástupce nebo tohoto opatrovníka; zákonný zástupce nebo opatrovník má stejné procesní postavení jako poplatník.⁹
- (2) V případě podle odstavce 1 vyměří obecní úřad poplatek zákonnému zástupci nebo opatrovníkovi poplatníka.¹⁰
- (3) Je-li zákonných zástupců nebo opatrovníků více, jsou povinni plnit poplatkovou povinnost společně a nerozdílně.¹¹

⁷ § 11 odst. 1 zákona o místních poplatcích

⁸ § 11 odst. 3 zákona o místních poplatcích

⁹ § 12 odst. 1 zákona o místních poplatcích

¹⁰ § 12 odst. 2 zákona o místních poplatcích

Čl. 9
Přechodné a zrušovací ustanovení

- (1) Zrušuje se obecně závazná vyhláška č. 2 / 2017 o místním poplatku za provoz systému shromažďování, sběru, přepravy, třídění, využívání a odstraňování komunálních odpadů, ze dne 29. 11. 2017.
- (2) Poplatkové povinnosti vzniklé před nabytím účinnosti této vyhlášky se posuzují podle dosavadních právních předpisů.

Čl. 10
Účinnost

Tato vyhláška nabývá účinnosti dne 1. 1. 2019.

.....
Jan Procházka
místostarosta

.....
Bc. Pavel Houšť
starosta

Vyvěšeno na úřední desce dne:

Sejmuto z úřední desky dne:

¹¹§ 12 odst. 3 zákona o místních poplatcích



OBEC HODONICE, OBECNÍ 287 **671 25 HODONICE**

ouhodonice@hodonice.cz

IČ: 00292788

telefon: 515 234 329 , 515 234 448

V Hodonicích: 19. 10. 2018

VÝZVA K PŘEDLOŽENÍ ŽÁDOSTI O UZAVŘENÍ NÁJEMNÍ SMLOUVY K BYTU V I. NADZEMNÍM PODLAŽÍ V DOMĚ S PEČOVATELSKOU SLUŽBOU V HODONICÍCH č.p. 404

Obec Hodonice zveřejňuje výzvu k předložení žádosti o uzavření nájemní smlouvy k nájemnímu bytu v DPS Hodonice:

- 1.1** Jedná se o bytovou jednotku nacházející se v I. nadzemním podlaží domu č.p. 404 na ulici Obecní v Hodonicích, nemovitosti zapsané na listu vlastnictví č. 10001 pro Obec Hodonice a katastrální území Hodonice PČ 628/11.
- 1.2** Jedná se o byt I. kategorie, sestávající se z 1 obytné kuchyně s příslušenstvím, z předsíně, z koupelny se sprchovým koutem s WC, lodžii, byt je označen číslem **1.06**
- 1.3** Celková podlahová plocha bytové jednotky **31,75 m²**.
- 1.4** Nájemní smlouva bude uzavřena na období od **1. 12. 2018**.
- 1.5** Orientační výše nájemného činí 2 400,- Kč (nájemné, služby spojené s nájmem bytu, pronájem movitých věcí.)
- 1.6** předmětný byt má charakter bytu zvláštního určení ve smyslu § 10 zákona 102 / 1992 Sb.,

Žádosti k tomuto bytu budou přijímány **do 06. 11. 2018, do 14:00** hodin na Obecním úřadě v Hodonicích.

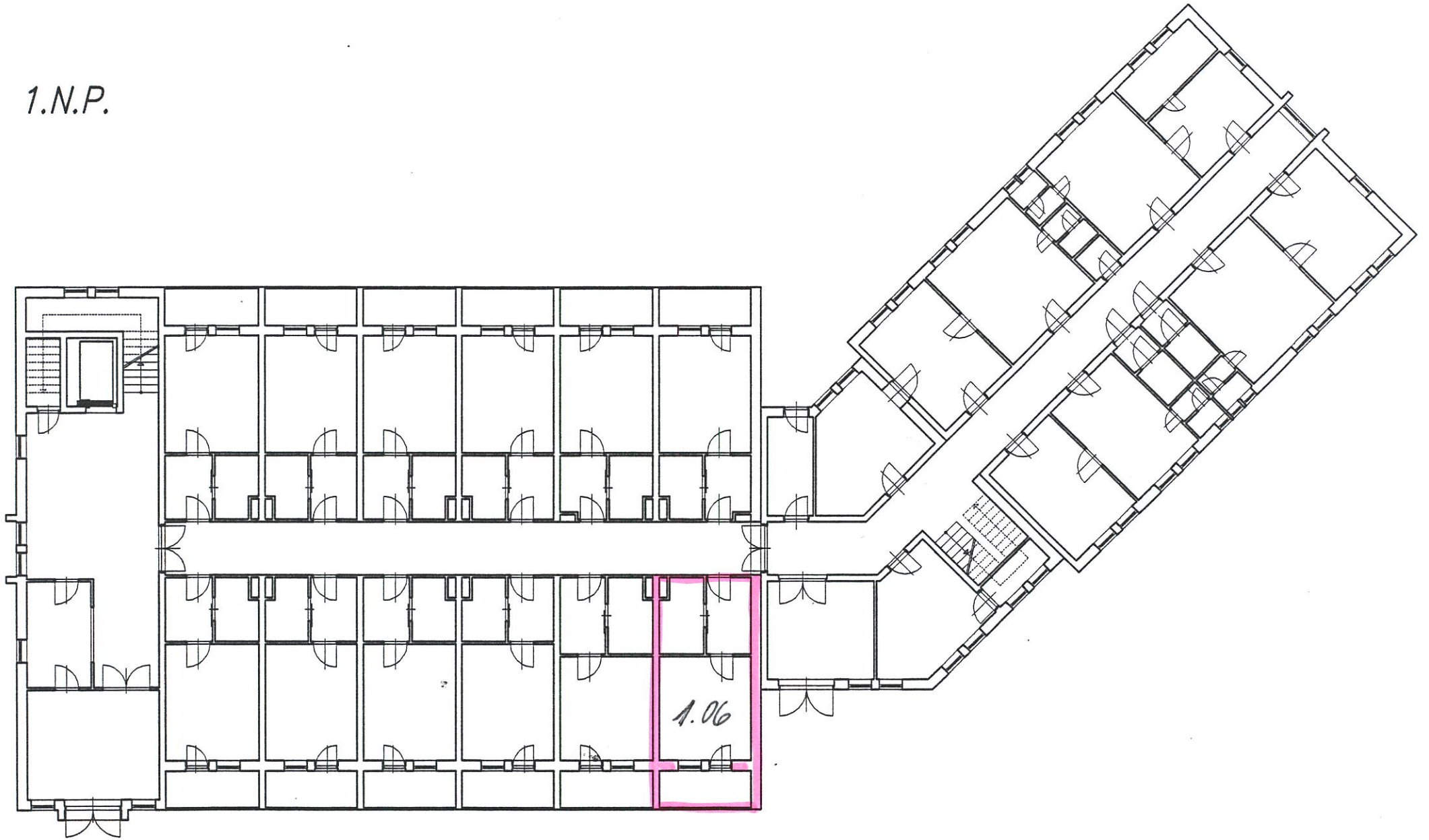
Zveřejnění výzvy: **19. 10. 2018**

OBECNÍ ÚŘAD
HODONICE
Obecní 287
671 25 Hodonice

Bc. Pavel HOUŠŤ
starosta obce Hodonice

OBEC HODONICE
671 25 Hodonice
okr. Znojmo

1.N.P.



2014



OBEC HODONICE, OBECNÍ 287
671 25 HODONICE

ouhodonice@hodonice.cz
IČ: 00292788
telefon: 515 234 329
V Hodonicích: 17. 10. 2018

VÝZVA K PŘEDLOŽENÍ ŽÁDOSTI O UZAVŘENÍ NÁJEMNÍ SMLOUVY K BYTU VE II. NADZEMNÍM PODLAŽÍ V KULTURNÍM DOMĚ V HODONICÍCH č.p. 287

Obec Hodonice zveřejňuje výzvu k předložení žádosti o uzavření nájemní smlouvy k nájemnímu bytu v KD Hodonice:

1.1 Jedná se o bytovou jednotku nacházející se ve II. nadzemním podlaží domu č.p. 287 na ulici Obecní v Hodonicích, nemovitosti zapsané na listu vlastnictví č. 10001 pro Obec a katastrální území Hodonice, sestávající z jedné obytné místnosti s kuchyňským koutem a příslušenství – garsonka, byt je označen číslem 2.30, 2.29, 2.28.

1.2 Celková podlahová plocha bytové jednotky **34 m²**. Dále k bytové jednotce náleží terasa užívaná všemi nájemníky bytových jednotek nacházejícími se v I. i II. nadzemním podlaží KD.

1.3 Nájemní smlouva bude uzavřena na období od **1. 12. 2018** do **30. 11. 2019**.

1.4 Cena nájemného činí **1 962,- Kč + služby**.

1.5 Žádost musí být podána na předepsaném formuláři

(Ize vyzvednout na internetových stránkách obce Hodonice, kapitola služby v obci a okolí - obecní byty.)

Žádosti k tomuto bytu budou přijímány **do 2. 11. 2018, do 12:00** hodin na Obecním úřadě v Hodonicích.

Zveřejnění výzvy: **17. 10. 2018**

OBEC HODONICE
671 25 Hodonice
okr. Znojmo

Bc. Pavel Houšť
starosta obce Hodonice

