

Městský úřad Znojmo

odbor dopravy

nám. Armády 1213/8, 669 22 Znojmo

SPIS. ZN.: SMUZN 15818/2023 DOP/Lt
Č.J.: MUZN 65366/2023
VYŘIZUJE: Bc. Tomáš Laitner
TEL.: 515216438
E-MAIL: tomas.laitner@muznojmo.cz

DATUM: 17. 04. 2023

VEŘEJNÁ VYHLÁŠKA

OPATŘENÍ OBECNÉ POVAHY

STANOVENÍ PŘECHODNÉ ÚPRAVY PROVOZU NA PK

Městský úřad Znojmo, odbor dopravy (dále jen „správní orgán“), jako obecní úřad obce s rozšířenou působností, který je příslušným ke stanovení místní a přechodné úpravy provozu na pozemních komunikacích, silnici II. a III. třídy, místní komunikaci a veřejně přístupné účelové komunikaci, v územním obvodu Městského úřadu Znojmo, podle ust. § 77 odst. 1 písm. c) a § 124 odst. 6 zákona č. 361/2000 Sb., o provozu na pozemních komunikacích a o změnách některých zákonů, ve znění pozdějších předpisů (dále jen „zákon o silničním provozu“), na základě podnětu právnické osoby **MI Roads a.s., IČO 17331099, Koželužská 2450/4, 180 00 Praha 8, kterou zastupuje ZNAKOM s.r.o., IČO 26264641, Zengrova 2694/4, 615 00 Brno 15** (dále jen „žadatel“), podaného dne 30. 03. 2023, v řízení o opatření obecné povahy podle ust. § 171 a násl. části šesté zákona č. 500/2004 Sb., správní řád, ve znění pozdějších předpisů (dále jen „správní řád“) a podle zvláštní úpravy ust. § 77 odst. 5 zákona o silničním provozu, po projednání podle ust. § 77 odst. 3 zákona o silničním provozu s dotčeným orgánem, kterým je dle ust. § 77 odst. 2 písm. b) zákona o silničním provozu policie (Policie ČR, Krajské ředitelství Jihomoravského kraje, Dopravní inspektorát Znojmo),

stanoví

podle ust. § 77 odst. 5 zákona o silničním provozu

přechodnou úpravu provozu

na silnicích a místních komunikacích

v k. ú. Bantice, Tasovice nad Dyjí, Těšetice u Znojma, Práče, Dyje, Suchohrdly, Prosiměřice, Lechovice, Hodonice, Krhovice, Valtrovice, Křídílůvky, Hrádek u Znojma, Dyjákovice, Hevlín, Hrabětice, Hrušovany nad Jevišovkou, Litobratřice, Vítonice u Znojma, Oleksovice a Stošíkovice na Louce

v rozsahu dle situace přechodného dopravního značení, která je přílohou opatření obecné povahy. Důvodem umístění dopravního značení a dopravního zařízení je úplná uzavírka silnice III/41313 v km 0,000 – 0,150 staničení silnice, silnice III/40834 v km 0,000 – 0,200 staničení silnice a silnice III/41317 v km 0,000 – 0,200 staničení silnice (silniční pozemek parc. č. 466/1 v k. ú. Bantice, parc. č. 2683 v k. ú. Tasovice nad Dyjí, parc. č. 490/4 a 490/3 v k. ú. Práče), pro realizaci akce „SILNICE I/53 ZNOJMO - LECHOVICE KM 4,100 AŽ KM 11,292, ZMĚNA STAVBY“.

Podmínky pro provedení přechodné úpravy provozu

1. Provedení přechodné úpravy provozu musí být v souladu s vyhláškou č. 294/2015 Sb., kterou se provádějí pravidla provozu na pozemních komunikacích, ve znění pozdějších předpisů. Dopravní značky a zařízení musí v souladu s ust. § 62 odst. 6 zákona o silničním provozu, svými rozměry,

barvami a technickými požadavky odpovídat zvláštním technickým předpisům, kterými jsou norma ČSN EN 12899–1 „Stálé svíslé dopravní značení“ a Technické podmínky TP 66 „Zásady pro označování pracovních míst na pozemních komunikacích“, 3. vydání z roku 2015 (dále jen „TP 66“).

2. Veškeré dopravní značky budou základní velikosti podle TP 66 a musí být provedeny jako retroreflexní. Všechny součásti dopravních značek (podkladní deska, sloupek, značka, uchycení) musí být schváleného typu. V souladu s ust. § 62 odst. 2 zákona o silničním provozu budou přenosné svíslé dopravní značky umístěny na červenobíle pruhovaném sloupku.
3. Trvalé dopravní značení, které je v rozporu s přechodným dopravním značením, bude překryto a po ukončení akce uvedeno do původního stavu.
4. Přechodná úprava provozu podle tohoto stanovení musí být provedena jen po dobu nezbytně nutnou při provádění prací v rámci shora uvedené akce. Neprodleně po jejím ukončení musí být přenosné dopravní značky a zařízení z komunikací odstraněny.
5. Městský úřad Znojmo, odbor dopravy, si vyhrazuje právo upravit nebo změnit rozsah stanoveného dopravního zařízení, bude-li to vyžadovat obecný zájem nebo bezpečnost dopravy.

Právo realizovat přechodnou úpravu provozu podle tohoto stanovení se zakládá žadateli o uzavírky a objíždky, na základě vykonatelného rozhodnutí Krajského úřadu Jihomoravského kraje, odboru dopravy a zdejšího silničního správního úřadu ve věci povolení uzavírek shora uvedených silnic a silnice I/53 podle ust. § 24 zákona č. 13/1997 Sb., o pozemních komunikacích, ve znění pozdějších předpisů (dále jen „zákon o pozemních komunikacích“). V souladu s ust. § 24 zákona o pozemních komunikacích žadatel o uzavírky a objíždky zabezpečí na svůj náklad odborné provedení přechodné úpravy provozu na pozemních komunikacích podle tohoto stanovení a zodpovídá za stav dopravních značek a zařízení po celou dobu trvání uzavírek a objížděk. Termín přechodné úpravy provozu (dle žádosti od 01. 05. 2023 do 30. 06. 2023) a osoba zodpovědná za organizování a zabezpečení akce budou stanoveny v rozhodnutích silničních správních úřadů ve věci povolení uzavírek předmětných silnic a nařízení objížděk.

Objíždná trasa bude stanovena v rámci rozhodnutí Krajského úřadu Jihomoravského kraje, odboru dopravy.

Odůvodnění

Řízení z moci úřední podle § 77 odst. 1 písm. c) zákona o silničním provozu věci stanovení přechodné úpravy provozu na silnicích, bylo zahájeno na základě návrhu žadatele právnické osoby MI Roads a.s., IČO 17331099, Koželužská 2450/4, 180 00 Praha 8, kterou zastupuje ZNAKOM s.r.o., IČO 26264641, Zengrova 2694/4, 615 00 Brno 15, doručeného dne 30. 03. 2023, který byl doložen jednoduchou dokumentací přechodného dopravního značení.

Dotčeným orgánem v tomto řízení je v souladu s ust. § 77 odst. 2 písm. b) zákona o silničním provozu policie. Souhlasné vyjádření Policie ČR, Krajské ředitelství Jihomoravského kraje, Dopravní inspektorát Znojmo ze dne 05. 04. 2023, č. j. KRPB 72662/ČJ-2023-061306 je v souladu s ust. § 77 odst. 3 zákona o silničním provozu jedním z podkladů stanovení přechodné úpravy provozu na shora uvedených pozemních komunikacích.

Návrh stanovení přechodné úpravy provozu se přímo dotýká zájmů příspěvkové organizace Správy a údržby silnic JmK, p. o. k., IČO 70932581, se sídlem Žerotínovo náměstí 449/3, 602 00 Brno – právnická osoba, pověřená výkonem vlastnických práv kraje k dotčené silnici (dále jen „majetkový správce silnice“), na níž má být umístěno dopravní značení a dopravní zařízení a dále kteréhokoliv účastníka silničního provozu na předmětných komunikacích. K návrhu přechodné úpravy provozu se písemně vyjádřil majetkový správce dotčených silnic.

V souladu s ust. § 77 odst. 5 zákona o silničním provozu, jsou-li součástí přechodné úpravy provozu na pozemních komunikacích světelné signály, příkazové a zákazové dopravní značky, dopravní značky upravující přednost a dodatkové tabulky k nim nebo jiné dopravní značky ukládající účastníkům silničního provozu povinnosti odchylné od obecné úpravy provozu na pozemních komunikacích, stanoví příslušný správní orgán tuto úpravu provozu opatřením obecné povahy. Postup při vydávání opatření

obecné povahy je obecně upraven v ust. § 171 a následné části šesté správního řádu a podrobnější procesní pravidla stanovení přechodné úpravy provozu na pozemních komunikacích jsou upravena v § 77 odst. 5 zákona o silničním provozu. Podle tohoto zvláštního právního předpisu nedoručuje příslušný správní orgán návrh opatření obecné povahy ve věci přechodné úpravy provozu na pozemních komunikacích a nevyzývá dotčené osoby k podávání připomínek nebo námitek. Opatření obecné povahy zveřejní správní orgán na úředních deskách obecních úřadů v obcích, jejichž správních obvodech se opatření obecné povahy týká, jen vztahuje-li se stanovení přechodné úpravy provozu na pozemních komunikacích k provozu v zastavěném území dotčené obce nebo může-li tímto stanovením dojít ke zvýšení hustoty provozu v zastavěném území dotčené obce. Opatření obecné povahy nabývá účinnosti pátým dnem po vyvěšení na úřední desce Městského úřadu Znojmo.

Vzhledem k tomu, že návrh přechodné úpravy provozu obsahuje zákazové a příkazové dopravní značky, postupuje správní orgán podle obecné úpravy § 171 a následných částí šesté správního řádu a podle zvláštní úpravy § 77 odst. 5 zákona o silničním provozu (stanovení přechodné úpravy provozu opatřením obecné povahy).

Obsah stanovení přechodné úpravy provozu na pozemní komunikaci je v souladu s ust. § 24 odst. 9 zákona o pozemních komunikacích a podle ust. § 39 odst. 4 písm. f) vyhlášky č. 104/1997 Sb., kterou se provádí zákon o pozemních komunikacích, ve znění pozdějších předpisů, závazný pro výrokovou část rozhodnutí silničního správního úřadu ve věci povolení uzavírek silnic a nařízení objížděk.

Poučení

Proti opatření obecné povahy nelze v souladu s ust. § 173 odst. 2 správního řádu podat opravný prostředek. Podle ust. § 77 odst. 5 zákona o silničním provozu nabývá opatření obecné povahy ve věci stanovení přechodné úpravy provozu účinnosti pátým dnem po vyvěšení veřejné vyhlášky.



Bc. Tomáš Laitner v. r.

referent oddělení silničního hospodářství
a silniční dopravy odboru dopravy

Oprávněná úřední osoba: Bc. Tomáš Laitner

- **Toto opatření obecné povahy musí být vyvěšeno po dobu 15ti dnů na úřední desce MěÚ Znojmo, OÚ Bantice, OÚ Tasovice, OÚ Dyje, OÚ Suchohrdly, OÚ Těšetice, OÚ Práče, OÚ Lechovice, OÚ Hodonice, OÚ Krhovice, OÚ Valtrovice, OÚ Křídlovky, OÚ Hrádek, OÚ Dyjákovice, OÚ Hevlín, OÚ Hrabětice, MěÚ Hrušovany nad Jevišovkou, OÚ Litobratřice, OÚ Vítonice, Úřadu městyse Oleksovice, OÚ Stošíkovice na Louce, a Úřadu městyse Prosiměřice a rovněž způsobem, umožňujícím dálkový přístup.**

Opatření obecné povahy nabývá účinnosti pátým dnem po vyvěšení na úřední desce Městského úřadu Znojmo.

Vyvěšeno dne:

Sejmuto dne:

Razítko, podpis orgánu, který potvrzuje vyvěšení a sejmutí opatření obecné povahy.

Příloha

situace dopravního značení

Obdrží

navrhovatel

1. ZNAKOM s.r.o., IDDS: 6kac9dh, sídlo: Zengrova č.p. 2694/4, Židenice, 615 00 Brno 15 účastníci (dodejky)
2. Správa a údržba silnic Jihomoravského kraje, příspěvková organizace kraje, IDDS: k3nk8e7 sídlo: Žerotínovo náměstí č.p. 449/3, Brno-střed, Veveří, 602 00 Brno 2
3. Obec Bantice, IDDS: gjgazti, sídlo: Bantice č.p. 14, 671 61 Prosiměřice
4. Obec Tasovice, IDDS: x9pa2rj, sídlo: Tasovice č.p. 67, 671 25 Hodonice
5. Obec Dyje, IDDS: h4qa5zn, sídlo: Dyje č.p. 128, 669 02 Znojmo 2
6. Obec Suchohrdly, IDDS: s3rbtwu, sídlo: Těšetická č.p. 114, Suchohrdly, 669 02 Znojmo 2
7. Obec Těšetice, IDDS: sgyb5dm, sídlo: Těšetice č.p. 62, 671 61 Prosiměřice
8. Obec Práče, IDDS: rqqarwr, sídlo: Práče č.p. 112, 671 61 Prosiměřice
9. Městys Prosiměřice, IDDS: 8uxbbv8, sídlo: Prosiměřice č.p. 197, 671 61 Prosiměřice
10. Obec Lechovice, IDDS: c4tbm24, sídlo: Lechovice č.p. 32, 671 63 Lechovice
11. Obec Hodonice, IDDS: hz4becg, sídlo: Obecní č.p. 287, 671 25 Hodonice
12. Obec Krhovice, IDDS: 9tebri3, sídlo: Krhovice č.p. 147, 671 28 Jaroslavice
13. Obec Valtrovice, IDDS: ykhbund, sídlo: Valtrovice č.p. 7, 671 28 Jaroslavice
14. Obec Křídlovky, IDDS: yg7bi4c, sídlo: Křídlovky č.p. 67, 671 28 Jaroslavice
15. Obec Hrádek, IDDS: f6qaz6e, sídlo: Hrádek č.p. 16, 671 27 Hrádek u Znojma
16. Obec Dyjákovice, IDDS: gutaz9q, sídlo: Dyjákovice č.p. 235, 671 26 Dyjákovice
17. Obec Hevlín, IDDS: i8iaqmr, sídlo: Hevlín č.p. 224, 671 69 Hevlín
18. Obec Hrabětice, IDDS: vhb2da, sídlo: Kostelní č.p. 230, 671 68 Hrabětice
19. Město Hrušovany nad Jevišovkou, IDDS: yuabdyv
sídlo: náměstí Míru č.p. 22, 671 67 Hrušovany nad Jevišovkou
20. Obec Litobratřice, IDDS: 5g4a23w, sídlo: Litobratřice č.p. 187, 671 78 Jiřice u Miroslavi
21. Obec Vítonice, IDDS: kt5bjh9, sídlo: Vítonice č.p. 54, 671 61 Prosiměřice
22. Městys Oleksovice, IDDS: wbebvvg, sídlo: Oleksovice č.p. 69, 671 62 Oleksovice
23. Obec Stošíkovice na Louce, IDDS: m7fbng5, sídlo: Stošíkovice na Louce č.p. 12, 671 61 Prosiměřice

ostatní

24. Jihomoravský kraj, odbor dopravy KÚ JmK, IDDS: x2pbqzq
sídlo: Žerotínovo náměstí č.p. 449/3, Veveří, 602 00 Brno 2

dotčené správní orgány

25. Krajské ředitelství policie Jihomoravského kraje, IDDS: jydaí6g
sídlo: Kounicova č.p. 687/24, Veveří, 602 00 Brno 2

Ostatní dotčené osoby

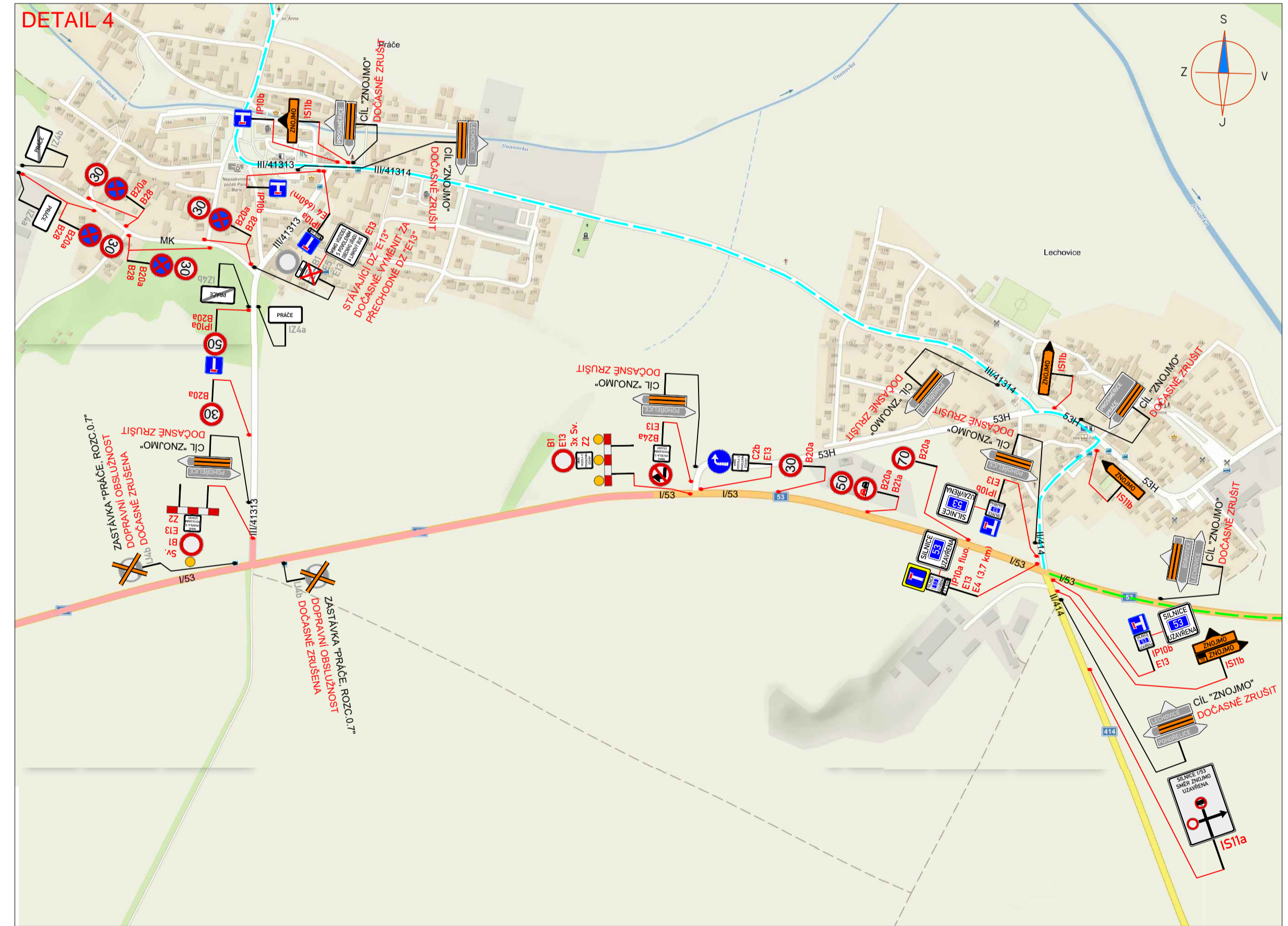
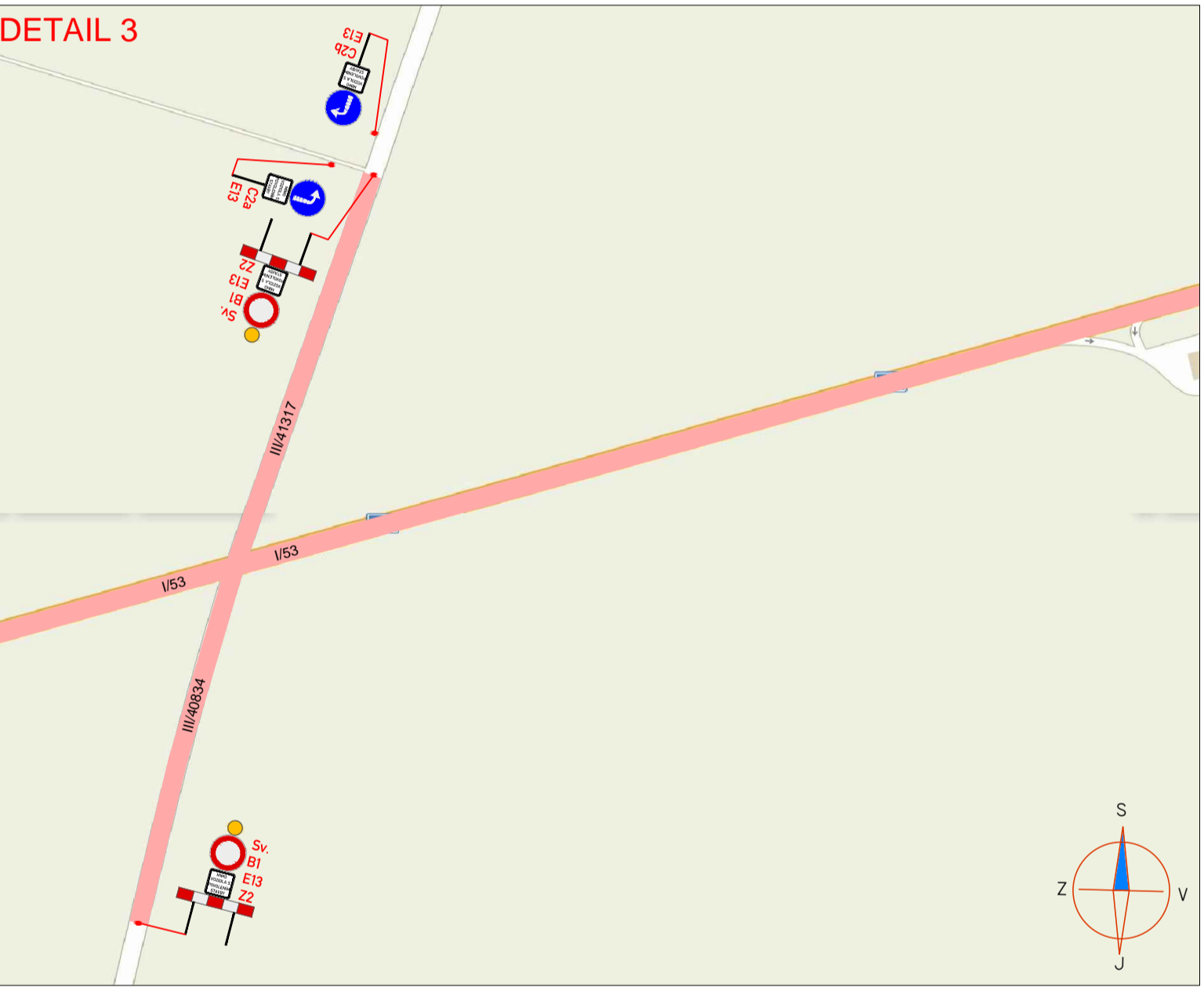
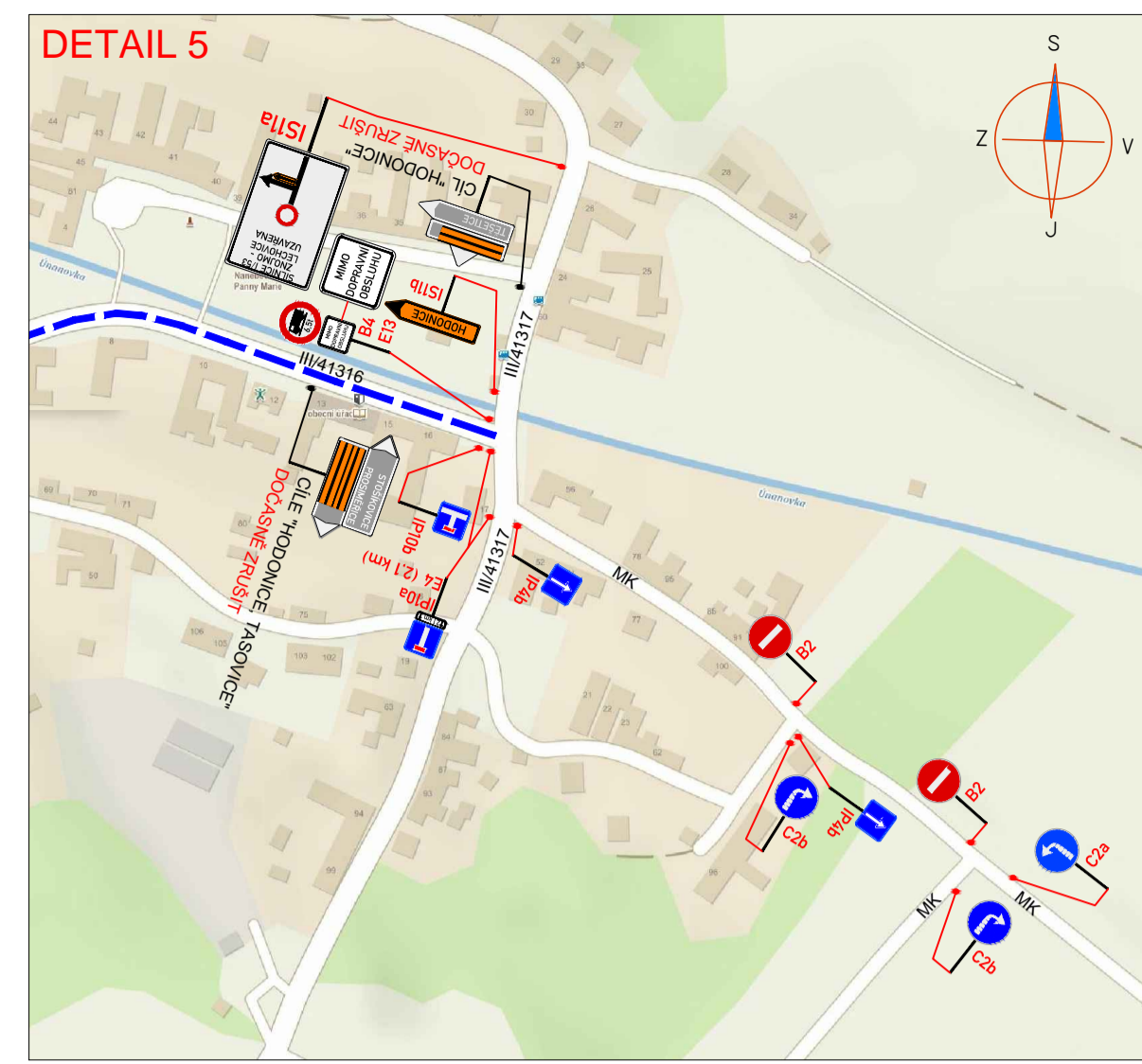
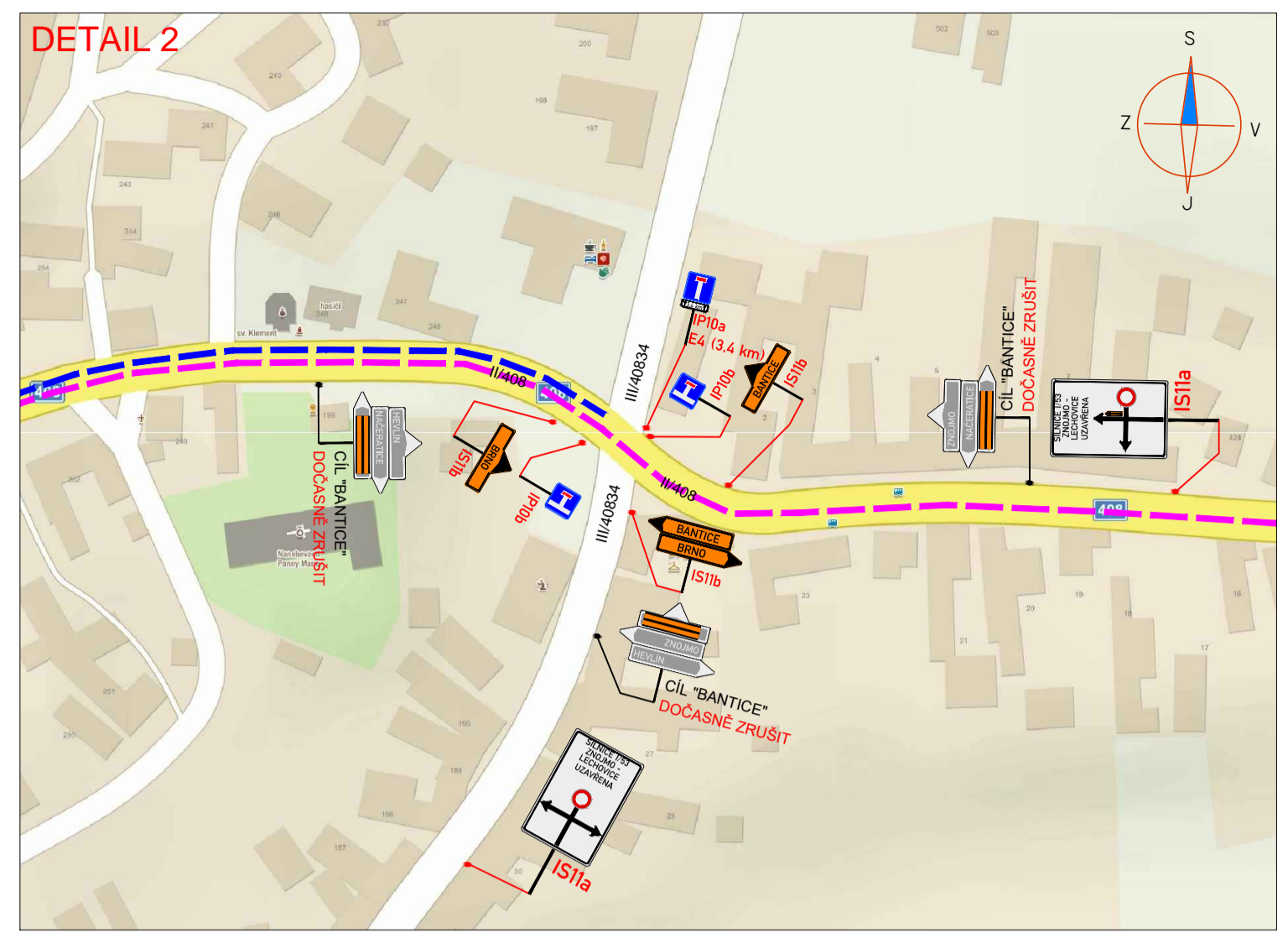
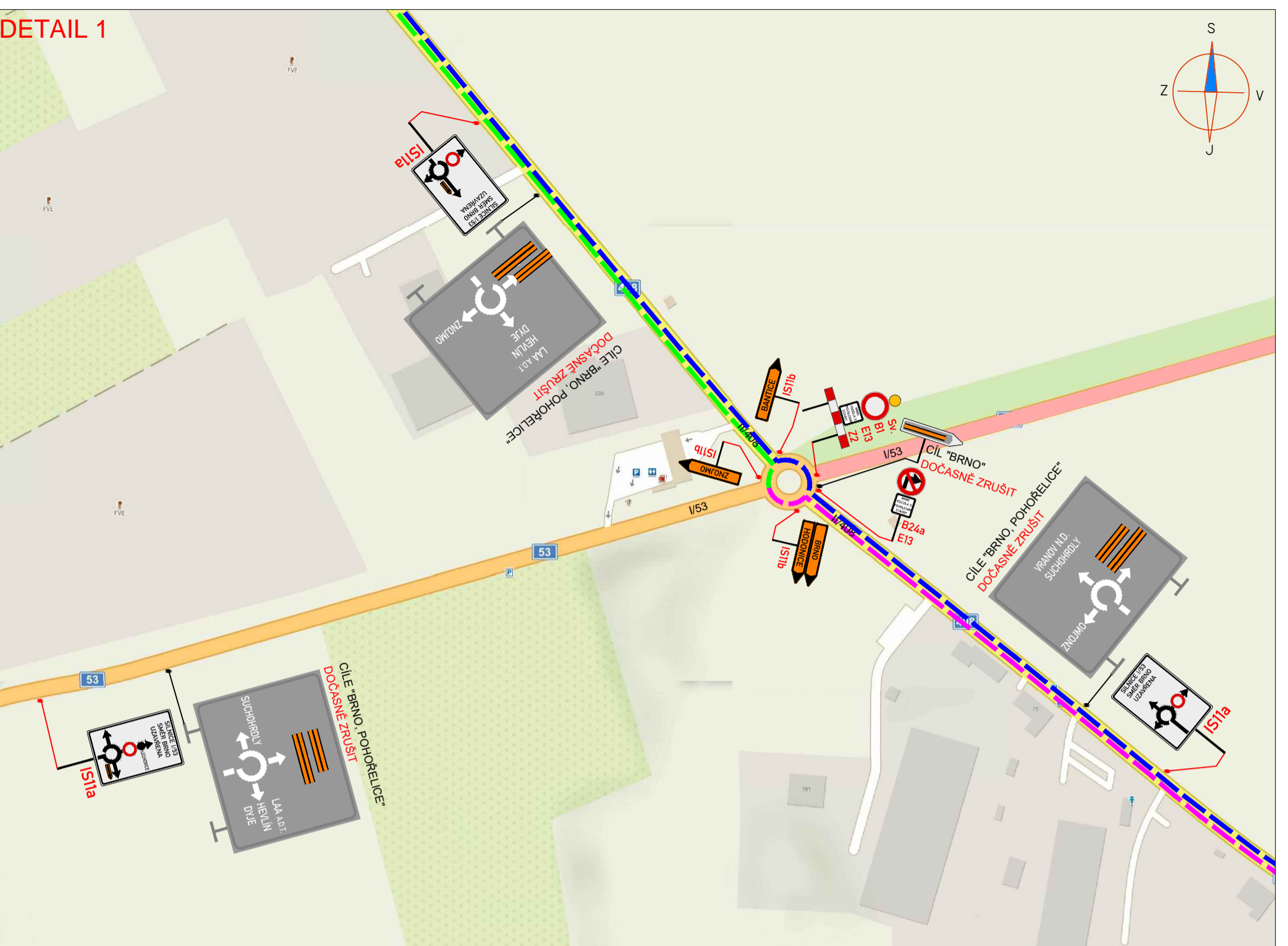
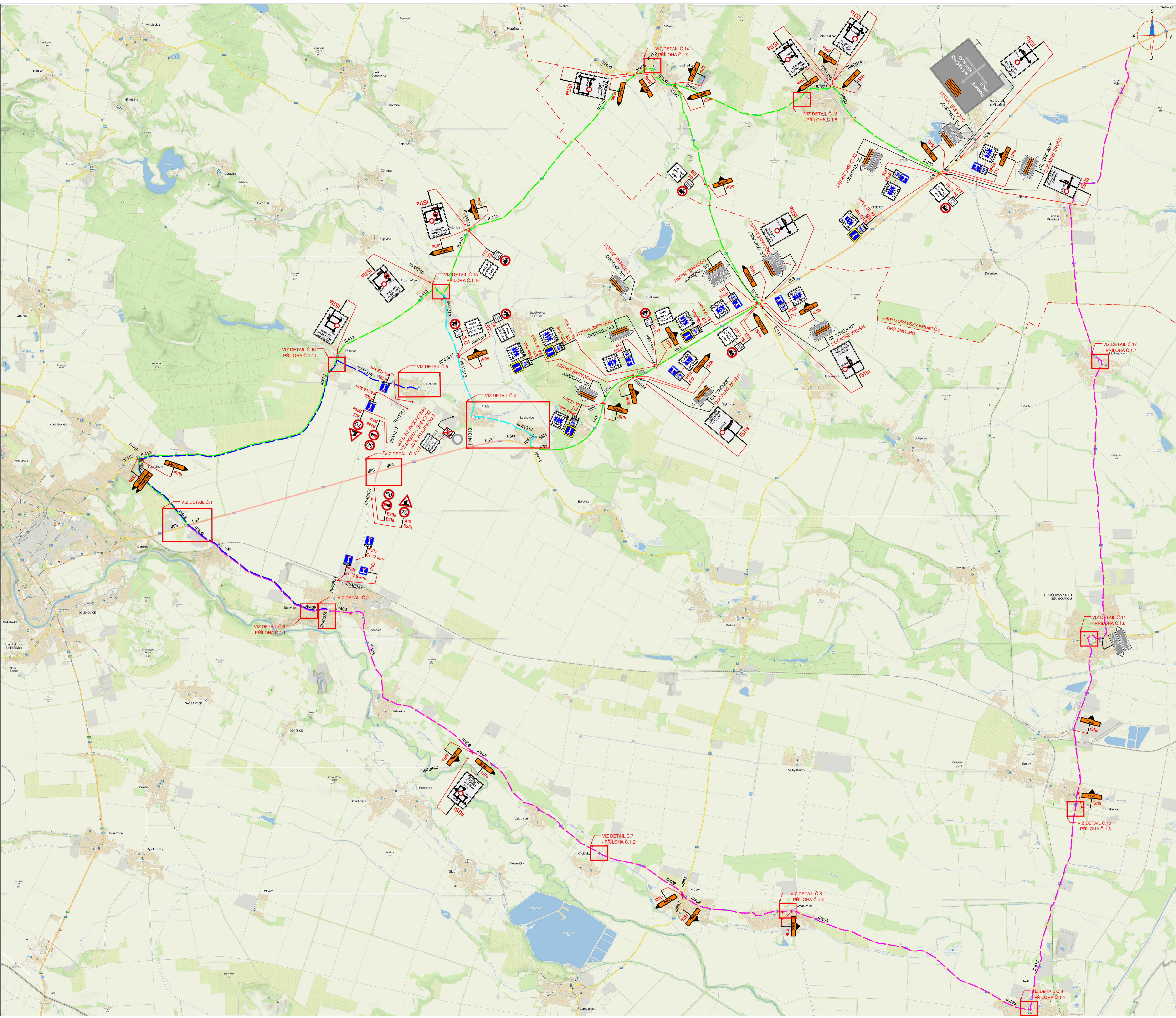
V souladu s ust. § 173 odst. 1 správního řádu doručuje Městský úřad Znojmo toto opatření obecné povahy veřejnou vyhláškou. Doručení veřejnou vyhláškou bude provedeno v souladu s ust. § 25 správního řádu tak, že se písemnost vyvěsí na úřední desce Městského úřadu Znojmo, OÚ Bantice, OÚ Tasovice, OÚ Dyje, OÚ Suchohrdly, OÚ Těšetice, OÚ Práče, OÚ Lechovice, Úřadu městyse Prosiměřice, OÚ Hodonice, OÚ Krhovice, OÚ Valtrovice, OÚ Křídlovky, OÚ Hrádek, OÚ Dyjákovice, OÚ Hevlín, OÚ Hrabětice, MěÚ Hrušovany nad Jevišovkou, OÚ Litobratřice, OÚ Vítonice, Úřadu městyse Oleksovice a OÚ Stošíkovice na Louce, a současně bude zveřejněna způsobem umožňujícím dálkový přístup.

V souladu s ust. § 77 odst. 5 zákona o silničním provozu nabývá opatření obecné povahy účinnosti pátým dnem po vyvěšení na úřední desce MěÚ Znojmo.

Dále se doručí

- OÚ Bantice,
- OÚ Tasovice,
- OÚ Dyje,
- OÚ Suchohrdly,
- OÚ Těšetice,
- OÚ Práče,
- OÚ Lechovice
- Úřad městysu Prosiměřice,
- OÚ Hodonice,
- OÚ Krhovice,
- OÚ Valtrovice,
- OÚ Křídlovky,
- OÚ Hrádek,
- OÚ Dyjákovice,
- OÚ Hevlín,
- OÚ Hrabětice
- MěÚ Hrušovany nad Jevišovkou,
- OÚ Litobratřice,
- OÚ Vítonice,
- Úřadu městysu Oleksovice,
- OÚ Stošíkovic na Louce,

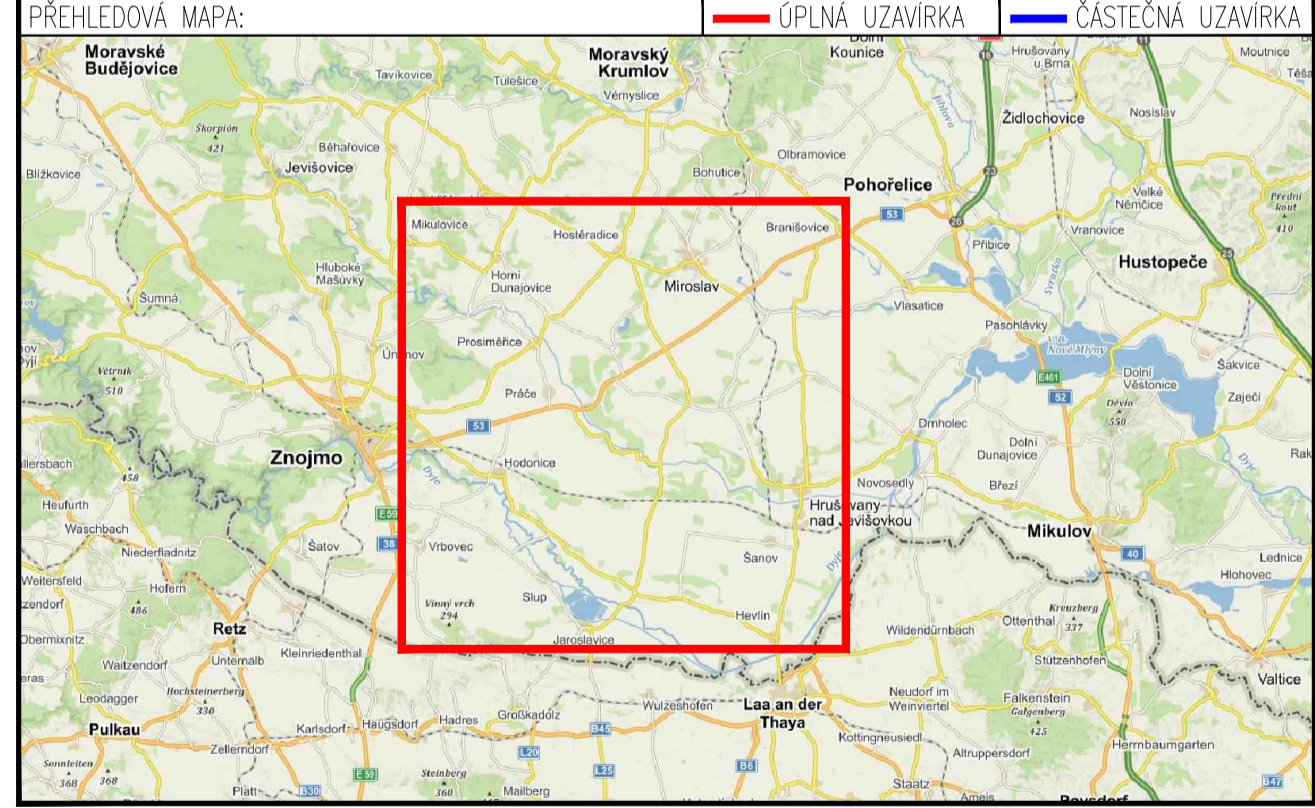
se žádají o bezodkladné vyvěšení opatření obecné povahy na své úřední desce a způsobem umožňujícím dálkový přístup po dobu nejméně 15 dnů a o jeho zpětné zaslání s potvrzením doby zveřejnění



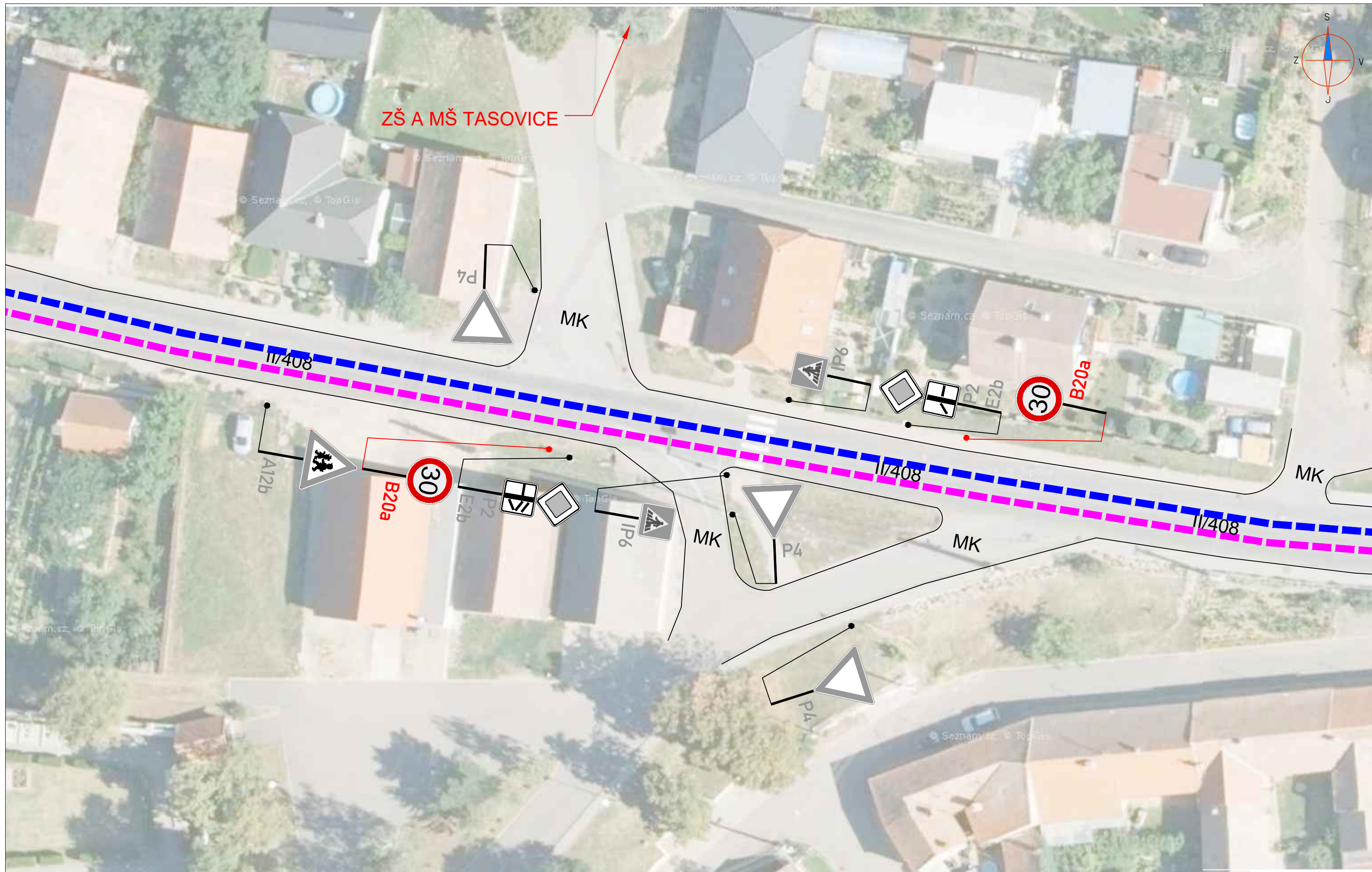
LEGENDA:

	PŘECHODNÉ DOPRAVNÍ ZNAČENÍ		TEXT DODATKOVÉ TABULKY
	STÁVAJÍCÍ DOPRAVNÍ ZNAČENÍ		OBJÍZDNÁ TRASA PRO SMĚR BRNO - ZNOJMO
	STÁVAJÍCÍ DOPRAVNÍ ZNAČENÍ DOČASNĚ ZRUŠENÉ		OBJÍZDNÁ TRASA PRO VOZIDLA DO 11 SMĚR LECHOVICE - ZNOJMO
	PRACOVNÍ MÍSTO		OBJÍZDNÁ TRASA PRO SMĚR BANTICE - HODONICE
			OBJÍZDNÁ TRASA PRO SMĚR ZNOJMO - BRNO
			OBJÍZDNÁ TRASA PRO SMĚR ZNOJMO - BRNO

POZNÁMKA:
 - Umístění přechodného dopravního značení dle TP 2 66 (Zásady pro označování pracovních míst na pozemních komunikacích)
 - Stávající dopravní značení v rozsahu a přehlednosti odpracování projektu bude zrušeno během nebo po zahájení.
 - Dopravní značení B28 umístěno 7 dní před zahájením stavby.



ZNAMOM s.r.o. - ZENOVA 2894/4, 615 00 BRNO, TEL. 002 393 303, ZNAMOM@ZNAMOM.CZ (PRACOVNÍTE: RYBIČEK 12, 602 00 BRNO) Vypracoval: Karel HANĀK kreslil: Petr BEJMAK kontrola: Petr BEJMAK schválil: Petr BEJMAK		Zpracoval: Karel HANĀK kreslil: Petr OSĀERA kontrola: Petr OSĀERA schválil: Petr OSĀERA		 ZNAMOM s.r.o., ZENOVA 2894/4, 615 00 BRNO
Místo: ZNOJMO	Střih: I/53; III/41313; III/40834; III/41317	Číslo zak.: Z3200664	Formát: 594x1480	
Staniční čísla: km 3,950 - km 11,636; 0,000 - 0,150; 0,000 - 0,200; 0,000 - 0,200	Stupeň: III/41317	Datum: 29.03.2023	Číslo přílohy: 1	
Název: SILNICE I/53 ZNOJMO - LECHOVICE, KM 4,100 AŽ KM 11,292, ZMĚNA STAVBY				
Obsah: PŘECHODNÉ DOPRAVNÍ ZNAČENÍ				

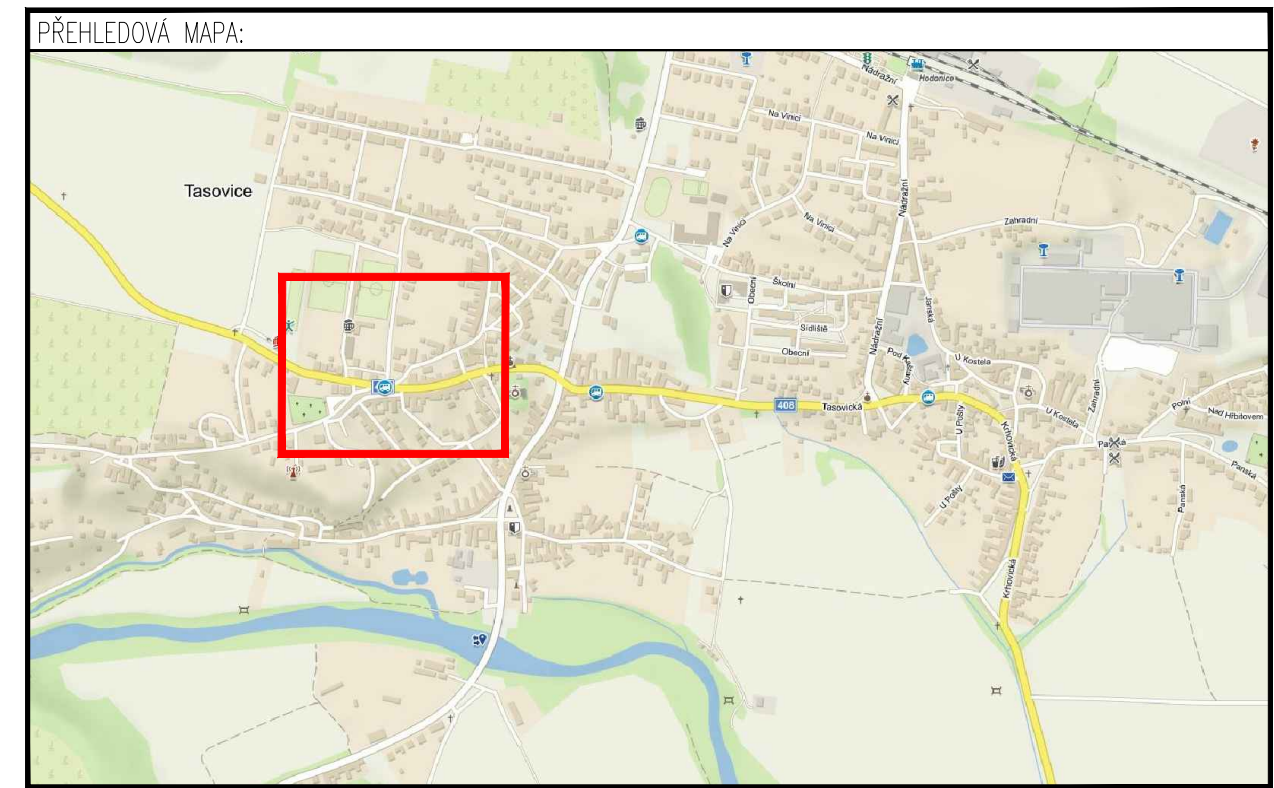


LEGENDA:

	PŘECHODNÉ DOPRAVNÍ ZNAČENÍ		OBJÍZDNÁ TRASA PRO SMĚR ZNOJMO - BRNO
	STÁVAJÍCÍ DOPRAVNÍ ZNAČENÍ		OBJÍZDNÁ TRASA PRO SMĚR BANTICE - HODONICE
	STÁVAJÍCÍ DOPRAVNÍ ZNAČENÍ DOČASNĚ ZRUŠENÉ		

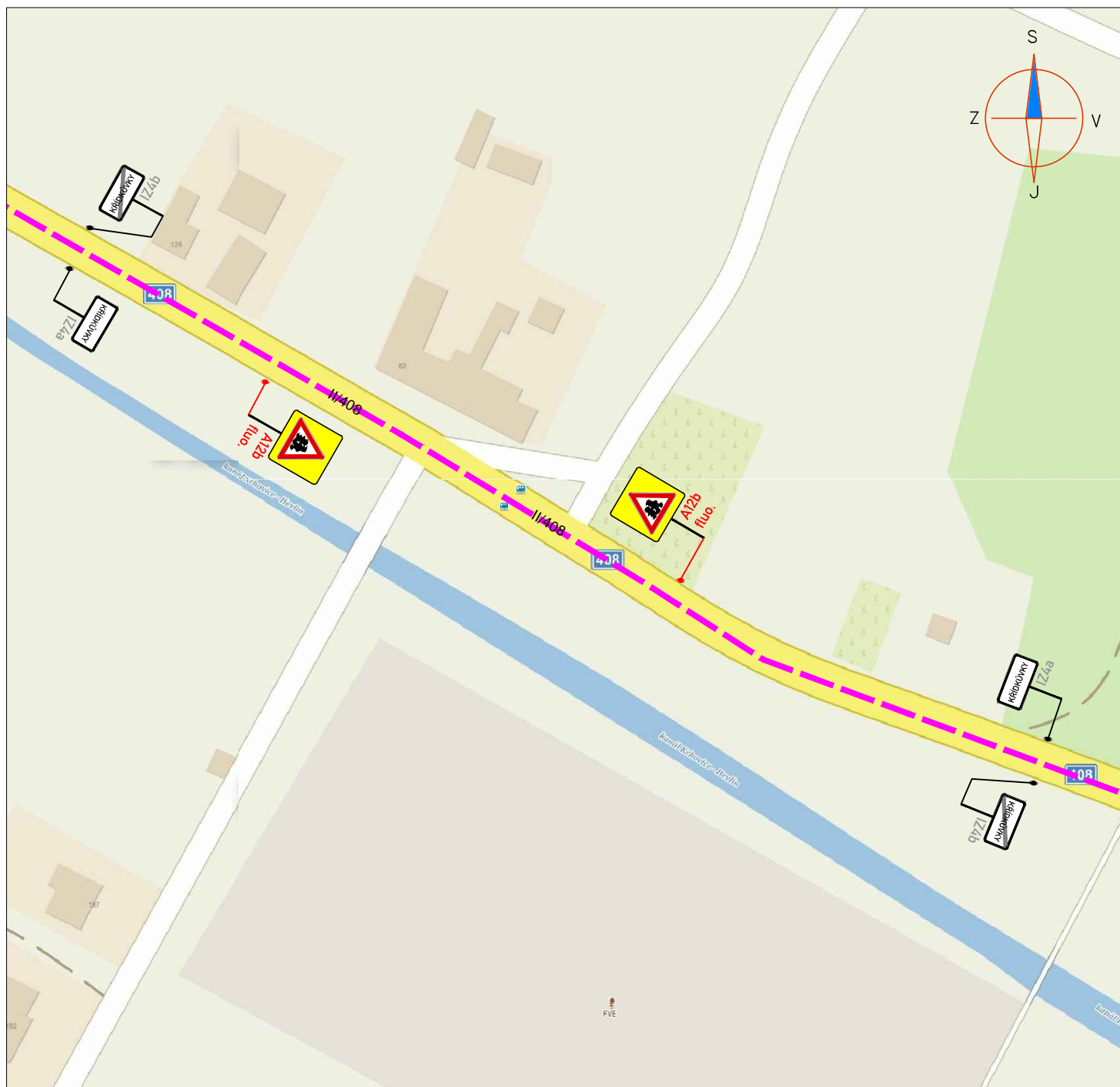
POZNÁMKA:

- Umístění přechodného dopravního značení dle TP č.66 (Zásady pro označování pracovních míst na pozemních komunikacích)
- Stávající dopravní značení v rozporu s přechodnou úpravou provozu bude zneplatněno skrutním nebo zakrytím.
- Dopravní značení B28 umístěno 7 dní před zahájením stavby.



DETAIL Č.6

ZNAKOM s.r.o. – ZENGROVA 2694/4, 615 00 BRNO, TEL. 602 593 383, ZNAKOM@ZNAKOM.CZ, (PRACOVNÍŠTĚ: RYBNÍČEK 12, 602 00 BRNO)			
Vypracoval: Karel HANÁK podpis:	Zodpovědný projektant: Karel HANÁK podpis:	Ředitel: Petr OŠMERA mob: 725 015 243 podpis:	
Technická kontrola: Petr BEDNÁŘ podpis:	Vedoucí projektant: Petr BEDNÁŘ podpis:	Číslo zak.: 23Z00664 Formát: 297x670 Datum: 29.03.2023 Číslo přílohy: 1.1	
Místo: TASOVICE Silnice: II/408 Staničení úseku: KM 75,690 – KM 75,820 Akce: SILNICE I/53 ZNOJMO – LECHOVICE, KM 4,100 AŽ KM 11,292, ZMĚNA STAVBY Obsah: PŘECHODNÉ DOPRAVNÍ ZNAČENÍ			



LEGENDA:



PŘECHODNÉ DOPRAVNÍ ZNAČENÍ



STÁVAJÍCÍ DOPRAVNÍ ZNAČENÍ



STÁVAJÍCÍ DOPRAVNÍ ZNAČENÍ DOČASNĚ ZRUŠENÉ

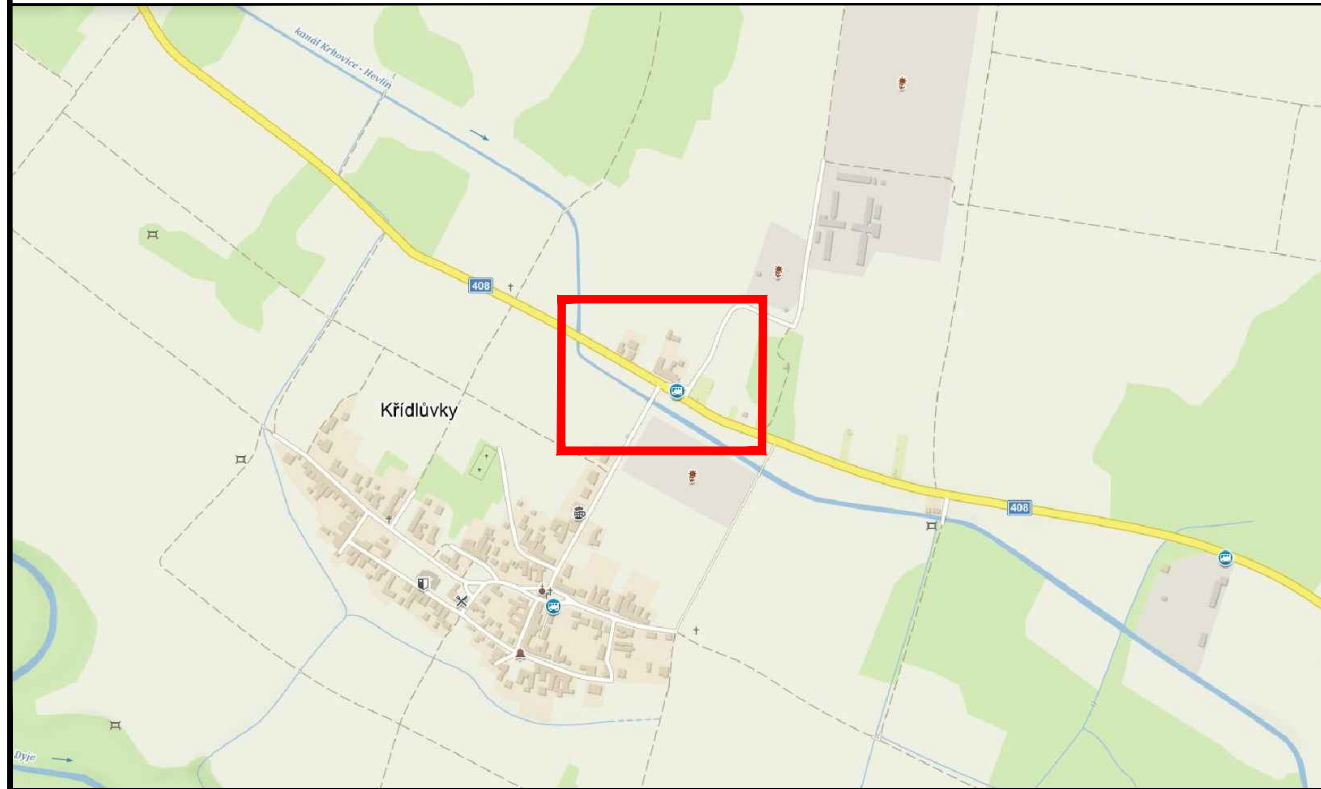


OBJÍZDNÁ TRASA PRO SMĚR ZNOJMO - BRNO

POZNÁMKA:

- Umístění přechodného dopravního značení dle TP č.66 (Zásady pro označování pracovních míst na pozemních komunikacích)
- Stávající dopravní značení v rozporu s přechodnou úpravou provozu bude zneplatněno škrtnutím nebo zakryto.
- Dopravní značení B28 umístěno 7 dní před zahájením stavby.

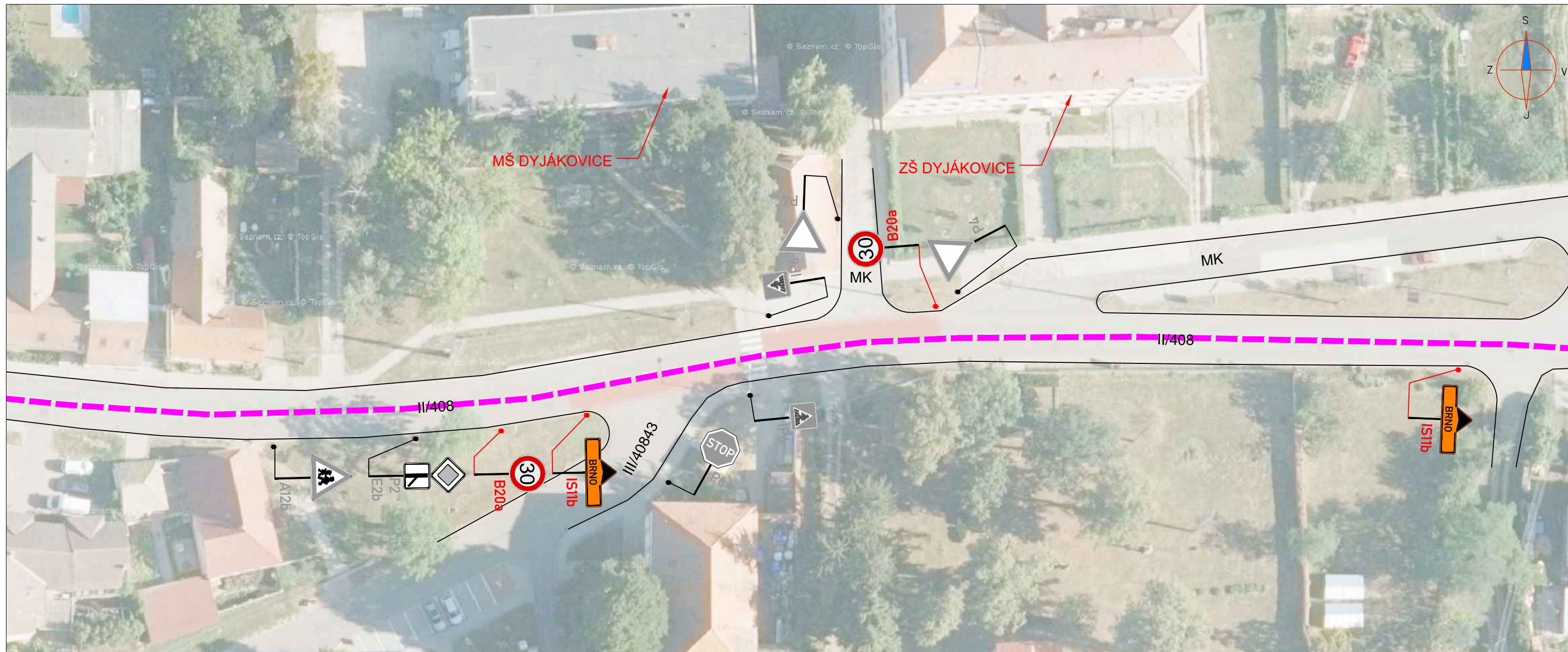
PŘEHLEDOVÁ MAPA:



DETAIL Č.7

ZNAKOM s.r.o. – ZENGROVA 2694/4, 615 00 BRNO, TEL. 602 593 383, ZNAKOM@ZNAKOM.CZ, (PRACOVIŠTĚ: RYBNÍČEK 12, 602 00 BRNO)			
Vypracoval: Karel HANÁK podpis:	Zodpovědný projektant: Karel HANÁK podpis:	Ředitel: Petr OŠMERA mob: 725 015 243	 ZNAKOM s.r.o., ZENGROVA 2694/4, 615 00 BRNO
Technická kontrola: Petr BEDNÁŘ podpis:	Vedoucí projektant: Petr BEDNÁŘ podpis:	podpis:	

Místo:	KŘIDLŮVKY	Číslo zak.:	23Z00664
Silnice:	II/408	Formát:	A3
Staničení úseku:	KM 85,400 – KM 85,570	Datum:	29.03.2023
Akce:	SILNICE I/53 ZNOJMO – LECHOVICE, KM 4,100 AŽ KM 11,292, ZMĚNA STAVBY	Číslo přílohy:	1.2
Obsah:	PŘECHODNÉ DOPRAVNÍ ZNAČENÍ		

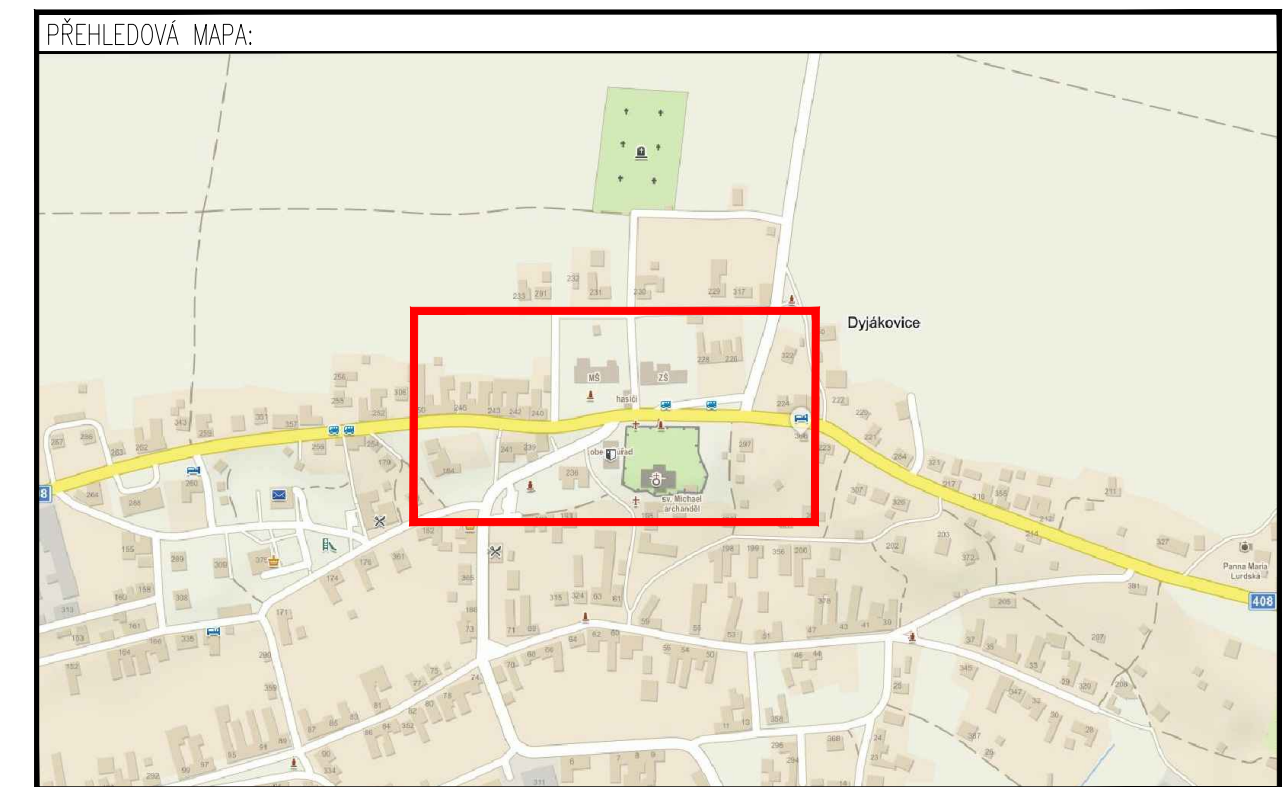


LEGENDA:

	A15 PŘECHODNÉ DOPRAVNÍ ZNAČENÍ		OBJÍZDNÁ TRASA PRO SMĚR ZNOJMO - BRNO
	IP4 STÁVAJÍCÍ DOPRAVNÍ ZNAČENÍ		
	IP4 STÁVAJÍCÍ DOPRAVNÍ ZNAČENÍ DOČASNĚ ZRUŠENÉ		

POZNÁMKA:

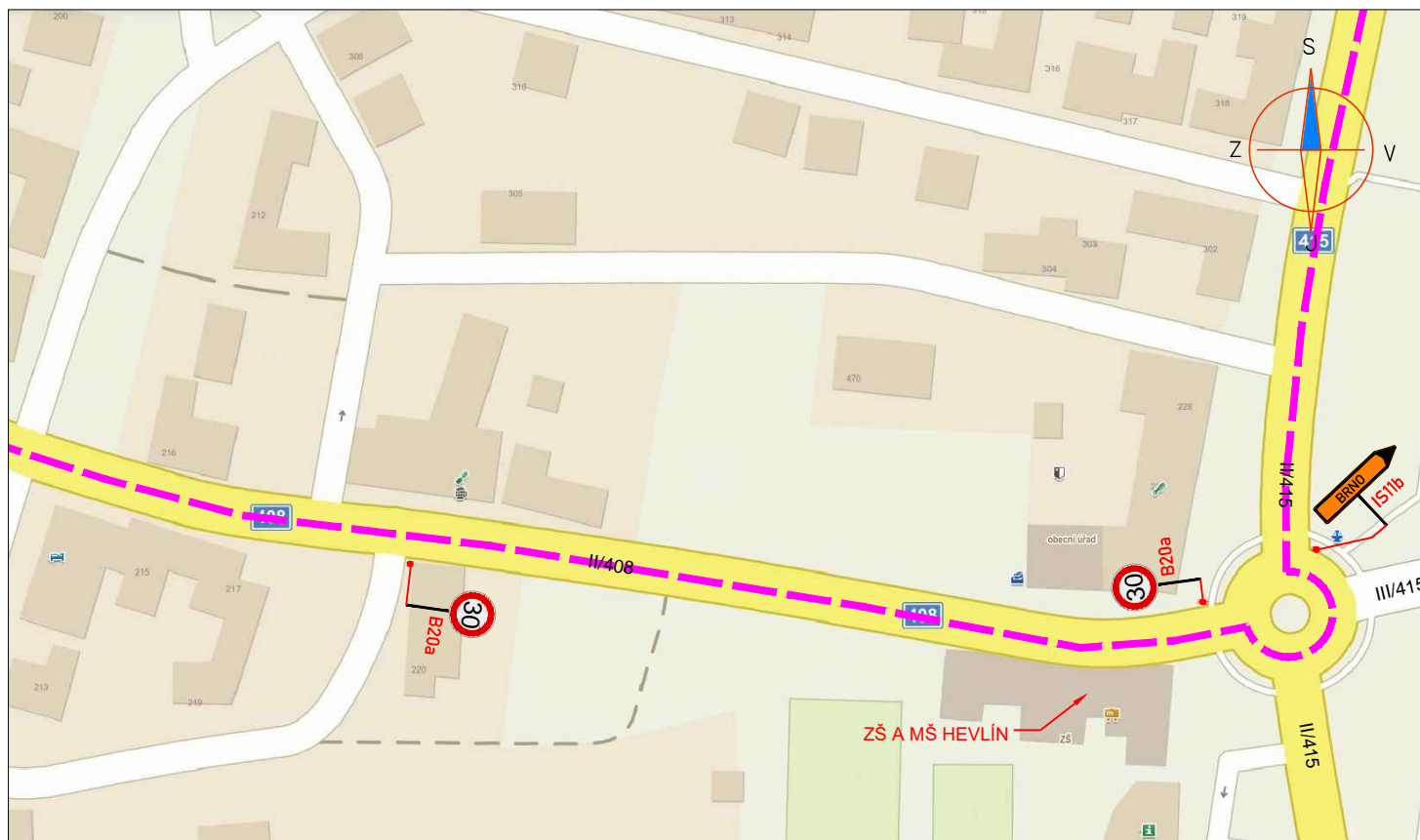
- Umístění přechodného dopravního značení dle TP č.66 (Zásady pro označování pracovních míst na pozemních komunikacích)
- Stávající dopravní značení v rozporu s přechodnou úpravou provozu bude zneplatněno skrutnutím nebo zakrytím.
- Dopravní značení B28 umístěno 7 dní před zahájením stavby.



DETAIL Č.8

ZNAKOM s.r.o. – ZENGROVA 2694/4, 615 00 BRNO, TEL. 602 593 383, ZNAKOM@ZNAKOM.CZ, (PRACOVNÍSTĚ: RYBNÍČEK 12, 602 00 BRNO)			
Vypracoval: Karel HANÁK podpis:	Zodpovědný projektant: Karel HANÁK podpis:	Ředitel: Petr OŠMERA mob: 725 015 243 podpis:	
Technická kontrola: Petr BEDNÁŘ podpis:	Vedoucí projektant: Petr BEDNÁŘ podpis:	ZNAKOM s.r.o., ZENGROVA 2694/4, 615 00 BRNO	

Místo: DYJÁKOVICE	Číslo zak.: 23Z00664
Silnice: II/408	Formát: 297x670
Staničení úseku: KM 90,215 – KM 90,420	Datum: 29.03.2023
Akce: SILNICE I/53 ZNOJMO – LECHOVICE, KM 4,100 AŽ KM 11,292, ZMĚNA STAVBY	Číslo přílohy: 1.3
Obsah: PŘECHODNÉ DOPRAVNÍ ZNAČENÍ	



LEGENDA:



PŘECHODNÉ DOPRAVNÍ ZNAČENÍ



STÁVAJÍCÍ DOPRAVNÍ ZNAČENÍ



STÁVAJÍCÍ DOPRAVNÍ ZNAČENÍ DOČASNĚ ZRUŠENÉ

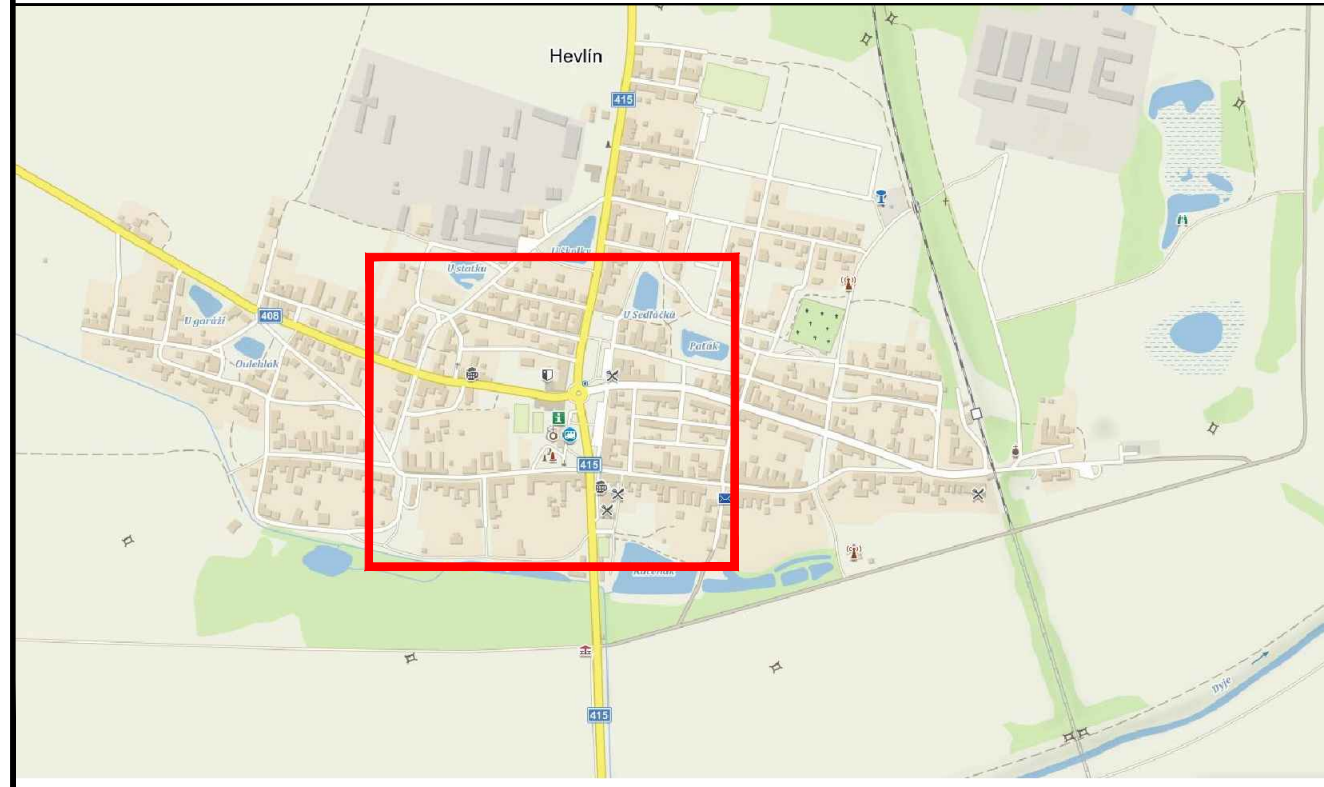


OBJÍZDNÁ TRASA PRO SMĚR ZNOJMO - BRNO

POZNÁMKA:

- Umístění přechodného dopravního značení dle TP č.66 (Zásady pro označování pracovních míst na pozemních komunikacích)
- Stávající dopravní značení v rozporu s přechodnou úpravou provozu bude zneplatněno škrtnutím nebo zakryto.
- Dopravní značení B28 umístěno 7 dní před zahájením stavby.

PŘEHLEDOVÁ MAPA:

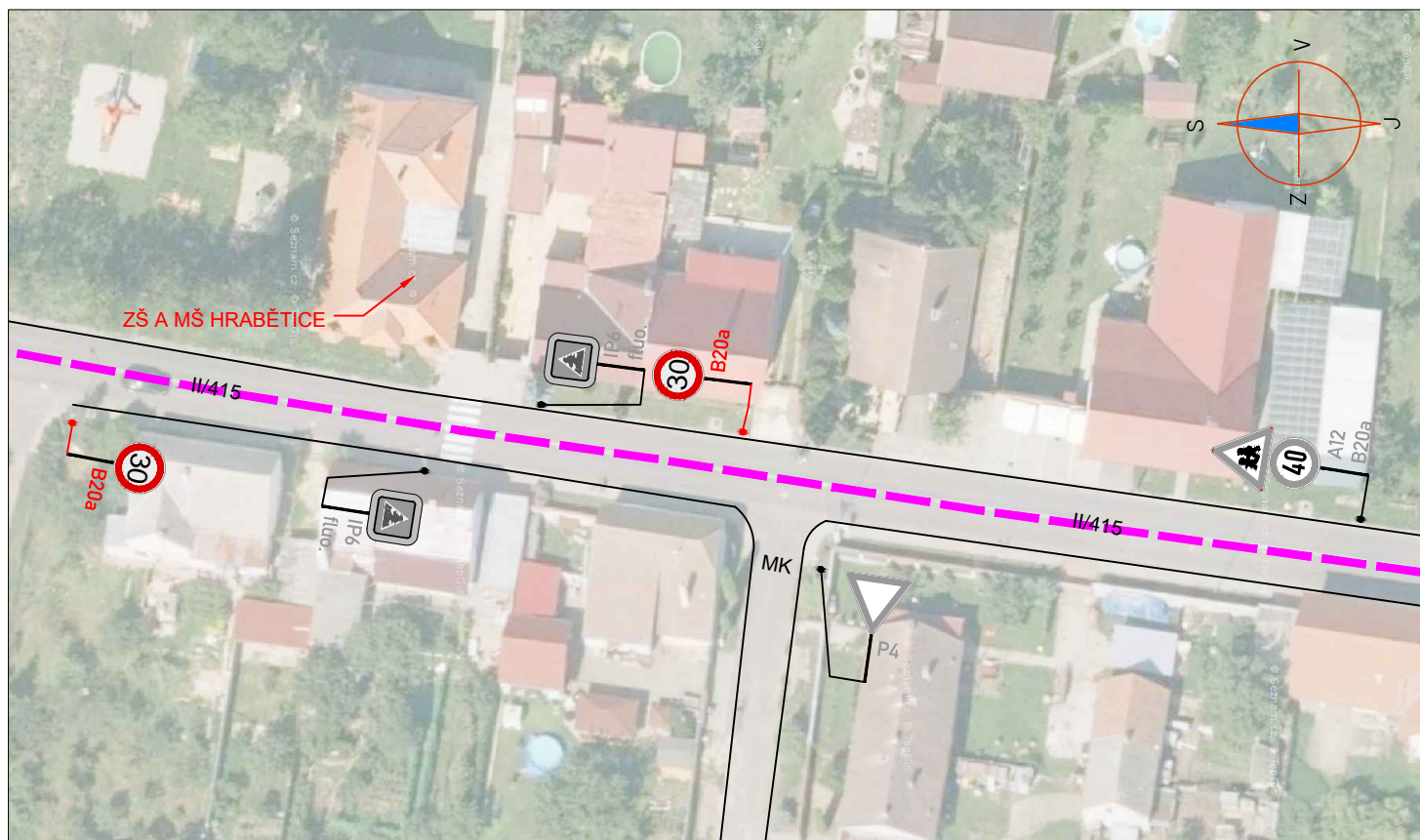


DETAIL Č.9

ZNAKOM s.r.o. – ZENGROVA 2694/4, 615 00 BRNO, TEL. 602 593 383, ZNAKOM@ZNAKOM.CZ, (PRACOVIŠTĚ: RYBNÍČEK 12, 602 00 BRNO)

Vypracoval: Karel HANÁK podpis:	Zodpovědný projektant: Karel HANÁK podpis:	Ředitel: Petr OŠMERA mob: 725 015 243	
Technická kontrola: Petr BEDNÁŘ podpis:	Vedoucí projektant: Petr BEDNÁŘ podpis:	podpis:	
ZNAKOM s.r.o., ZENGROVA 2694/4, 615 00 BRNO			

Místo: HEVLÍN	Číslo zak.: 23Z00664
Silnice: II/408; II/415	Formát: A3
Staničení úseku: KM 96,600 – KM 96,570; 24,000 – 24,160	Datum: 29.03.2023
Akce: SILNICE I/53 ZNOJMO – LECHOVICE, KM 4,100 AŽ KM 11,292, ZMĚNA STAVBY	Číslo přílohy: 1.4
Obsah: PŘECHODNÉ DOPRAVNÍ ZNAČENÍ	



LEGENDA:



PŘECHODNÉ DOPRAVNÍ ZNAČENÍ



STÁVAJÍCÍ DOPRAVNÍ ZNAČENÍ



STÁVAJÍCÍ DOPRAVNÍ ZNAČENÍ DOČASNĚ ZRUŠENÉ

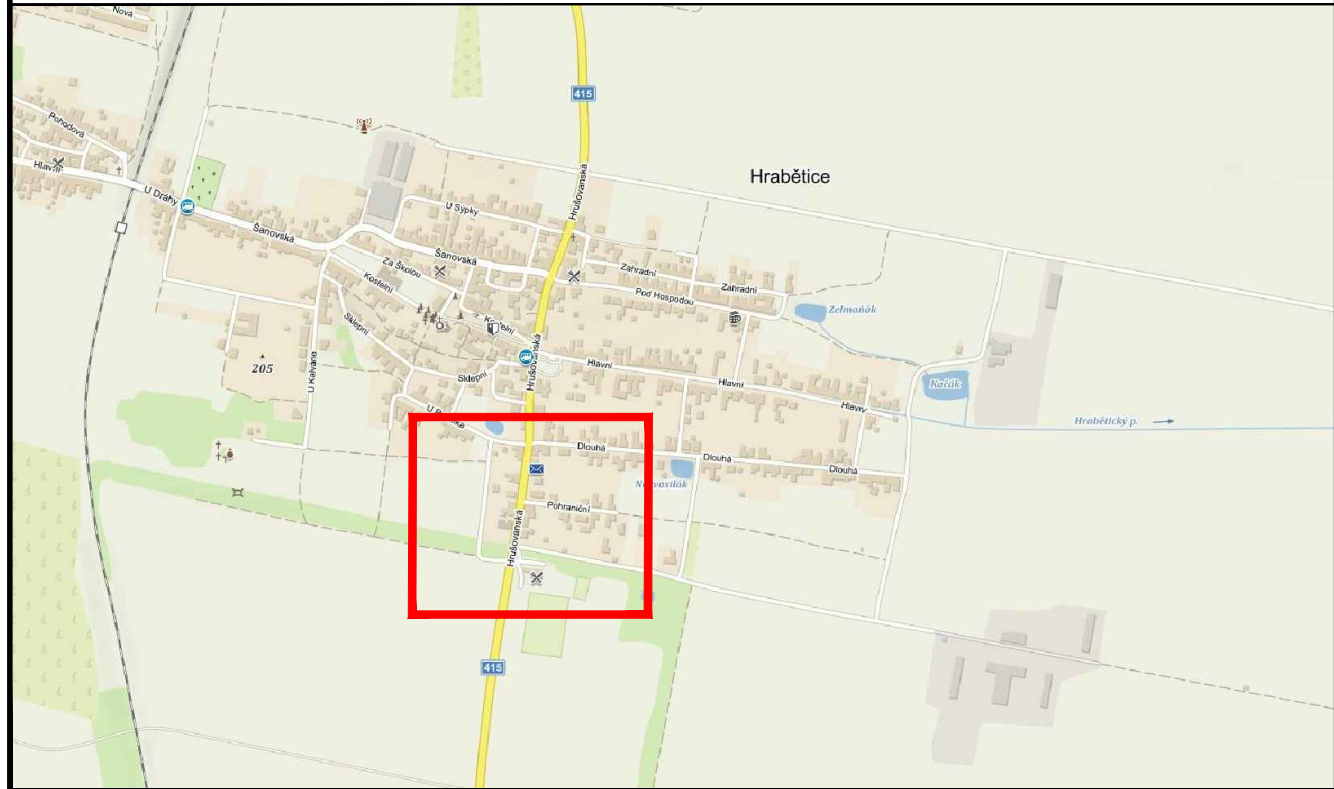


OBJÍZDNÁ TRASA PRO SMĚR ZNOJMO - BRNO

POZNÁMKA:


- Umístění přechodného dopravního značení dle TP č.66 (Zásady pro označování pracovních míst na pozemních komunikacích)
- Stávající dopravní značení v rozporu s přechodnou úpravou provozu bude zneplatněno škrtnutím nebo zakryto.
- Dopravní značení B28 umístěno 7 dní před zahájením stavby.

PŘEHLEDOVÁ MAPA:

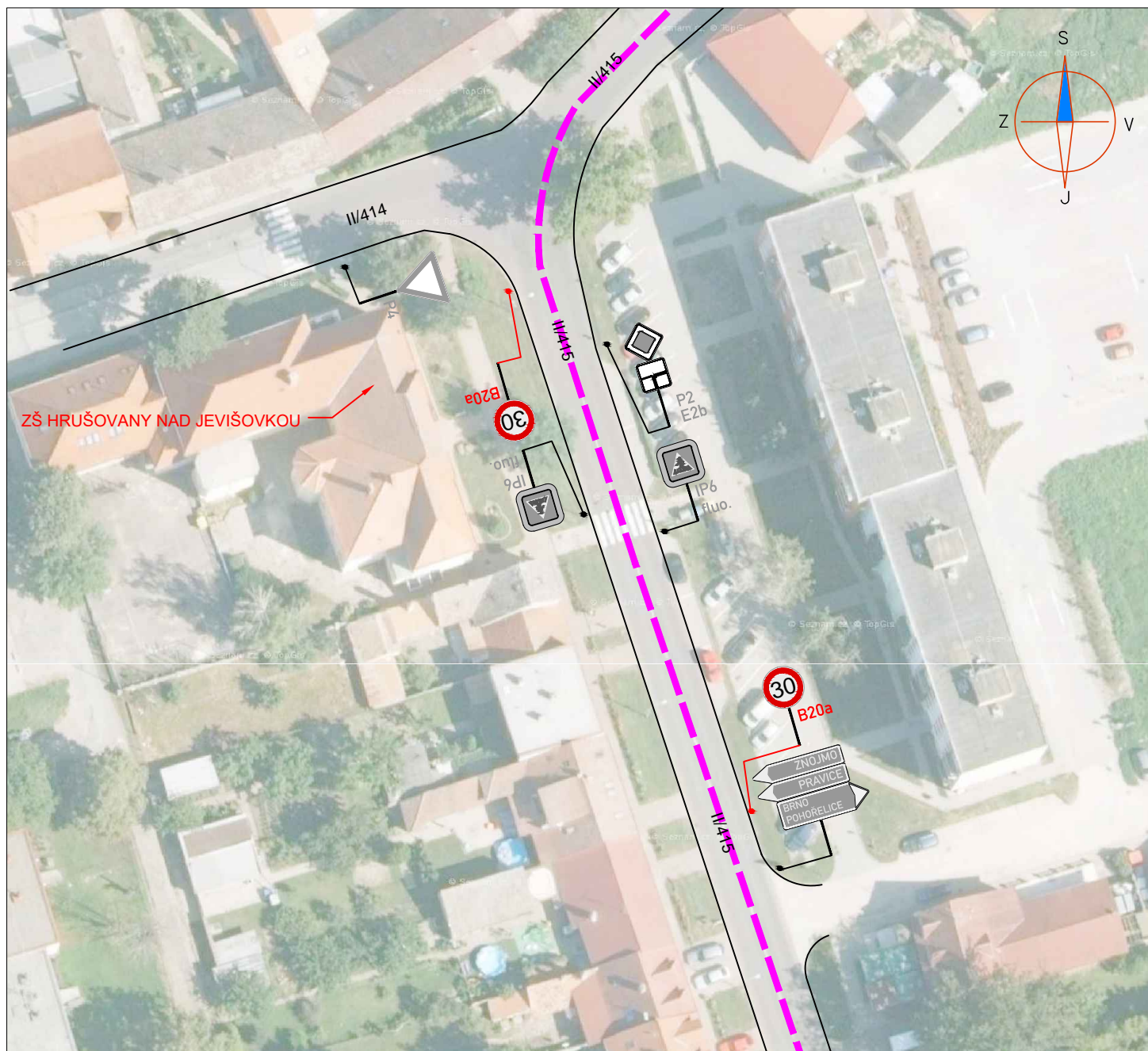


DETAIL Č.10


ZNAKOM s.r.o. – ZENGROVA 2694/4, 615 00 BRNO, TEL. 602 593 383, ZNAKOM@ZNAKOM.CZ, (PRACOVIŠTĚ: RYBNÍČEK 12, 602 00 BRNO)

Vypracoval: Karel HANÁK podpis: <i>[Signature]</i>	Zodpovědný projektant: Karel HANÁK podpis: <i>[Signature]</i>	Ředitel: Petr OŠMERA mob: 725 015 243	 ZNAKOM s.r.o., ZENGROVA 2694/4, 615 00 BRNO
Technická kontrola: Petr BEDNÁŘ podpis: <i>[Signature]</i>	Vedoucí projektant: Petr BEDNÁŘ podpis: <i>[Signature]</i>	podpis: <i>[Signature]</i>	

Místo: HRABĚTICE	Číslo zak.: 23Z00664
Silnice: II/415	Formát: A3
Staničení úseku: KM 19,270 – KM 19,370	Datum: 29.03.2023
Akce: SILNICE I/53 ZNOJMO – LECHOVICE, KM 4,100 AŽ KM 11,292, ZMĚNA STAVBY	Číslo přílohy: 1.5
Obsah: PŘECHODNÉ DOPRAVNÍ ZNAČENÍ	



LEGENDA:



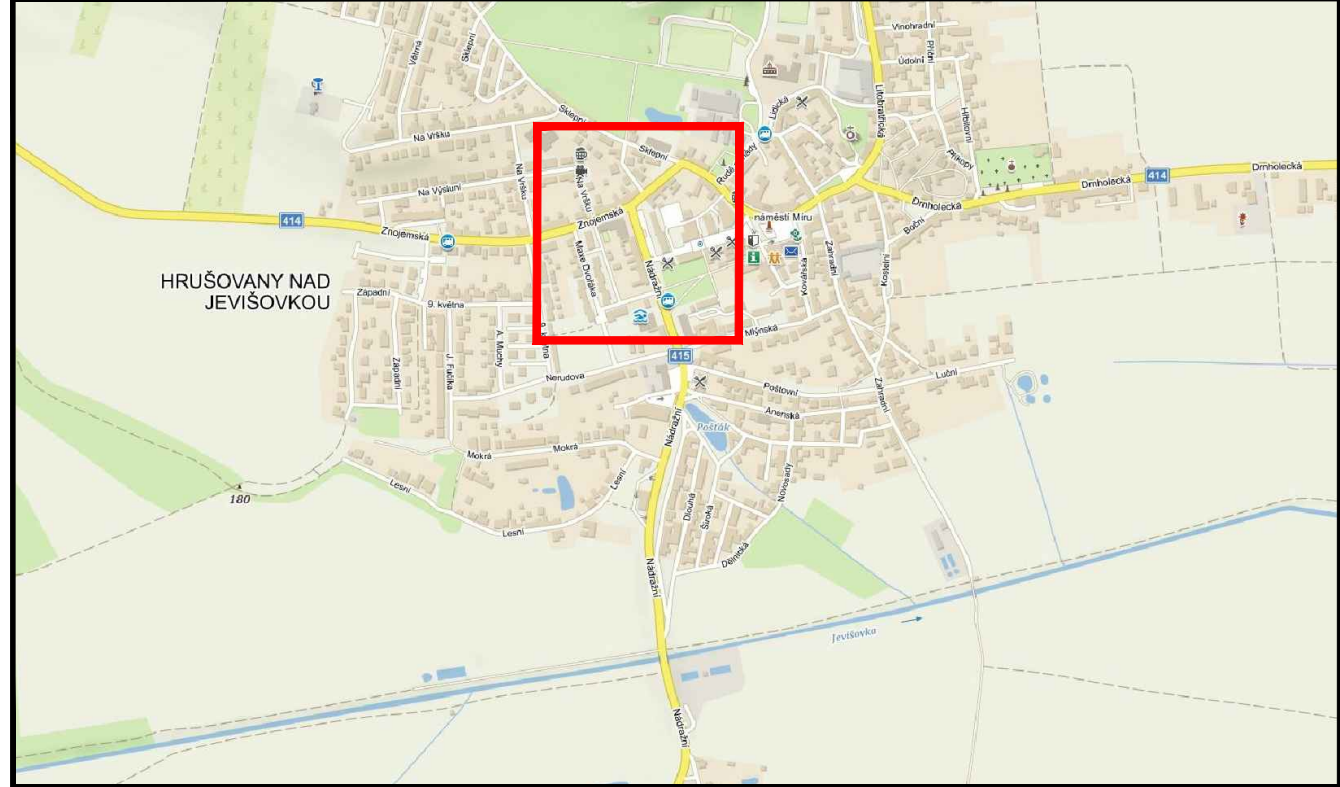
A15 PŘECHODNÉ DOPRAVNÍ ZNAČENÍ
IP4 STÁVAJÍCÍ DOPRAVNÍ ZNAČENÍ
IP4 STÁVAJÍCÍ DOPRAVNÍ ZNAČENÍ DOČASNĚ ZRUŠENÉ

OBJÍZDNÁ TRASA PRO SMĚR ZNOJMO - BRNO

POZNÁMKA:

- Umístění přechodného dopravního značení dle TP č.66 (Zásady pro označování pracovních míst na pozemních komunikacích)
- Stávající dopravní značení v rozporu s přechodnou úpravou provozu bude zneplatněno škrtnutím nebo zakryto.
- Dopravní značení B28 umístěno 7 dní před zahájením stavby.

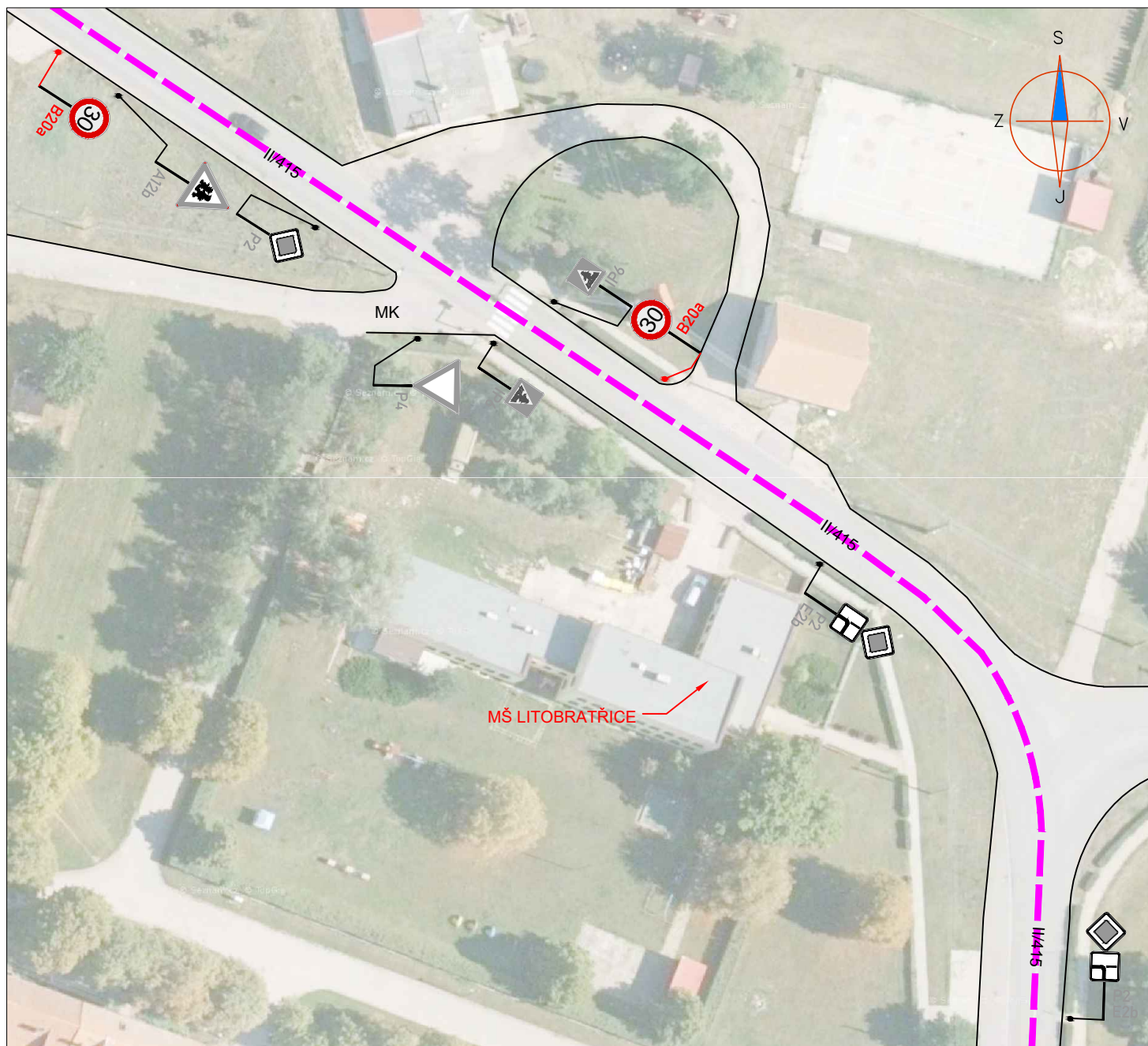
PŘEHLEDOVÁ MAPA:



DETAIL Č.11

ZNAKOM s.r.o. – ZENGROVA 2694/4, 615 00 BRNO, TEL. 602 593 383, ZNAKOM@ZNAKOM.CZ, (PRACOVIŠTĚ: RYBNÍČEK 12, 602 00 BRNO)			
Vypracoval: Karel HANÁK podpis: <i>[Signature]</i>	Zodpovědný projektant: Karel HANÁK podpis: <i>[Signature]</i>	Ředitel: Petr OŠMERA mob: 725 015 243	
Technická kontrola: Petr BEDNÁŘ podpis: <i>[Signature]</i>	Vedoucí projektant: Petr BEDNÁŘ podpis: <i>[Signature]</i>	podpis: <i>[Signature]</i>	
ZNAKOM s.r.o., ZENGROVA 2694/4, 615 00 BRNO			

Místo:	HRUŠOVANY NAD JEVIŠOVKOU	Číslo zak.:	23Z00664
Silnice:	II/415	Formát:	A3
Staničení úseku:	KM 15,160 – KM 15,260	Datum:	29.03.2023
Akce:	SILNICE I/53 ZNOJMO – LECHOVICE, KM 4,100 AŽ KM 11,292, ZMĚNA STAVBY	Číslo přílohy:	1.6
Obsah:	PŘECHODNÉ DOPRAVNÍ ZNAČENÍ		



LEGENDA:



PŘECHODNÉ DOPRAVNÍ ZNAČENÍ



STÁVAJÍCÍ DOPRAVNÍ ZNAČENÍ



STÁVAJÍCÍ DOPRAVNÍ ZNAČENÍ DOČASNĚ ZRUŠENÉ

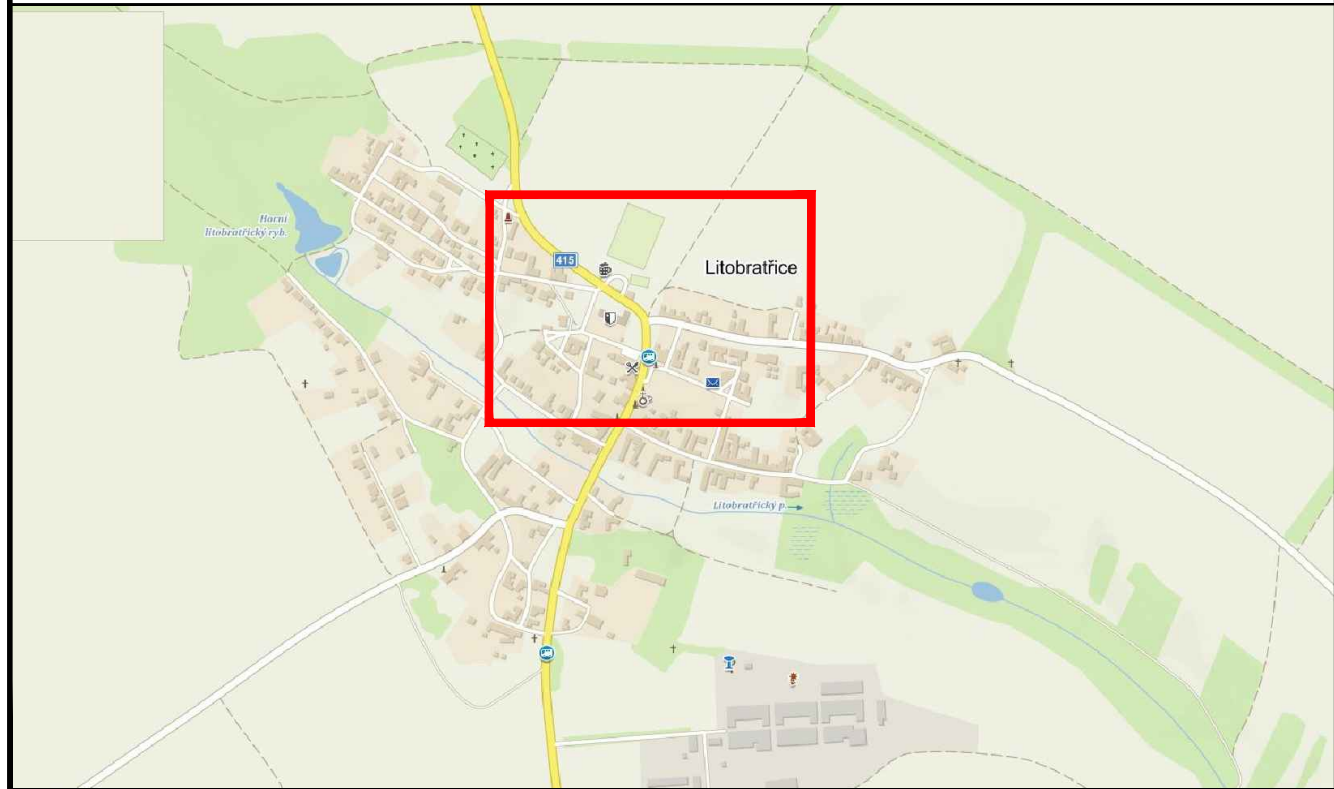


OBJÍZDNÁ TRASA PRO SMĚR ZNOJMO - BRNO

POZNÁMKA:


- Umístění přechodného dopravního značení dle TP č.66 (Zásady pro označování pracovních míst na pozemních komunikacích)
- Stávající dopravní značení v rozporu s přechodnou úpravou provozu bude zneplatněno škrtnutím nebo zakryto.
- Dopravní značení B28 umístěno 7 dní před zahájením stavby.

PŘEHLEDOVÁ MAPA:

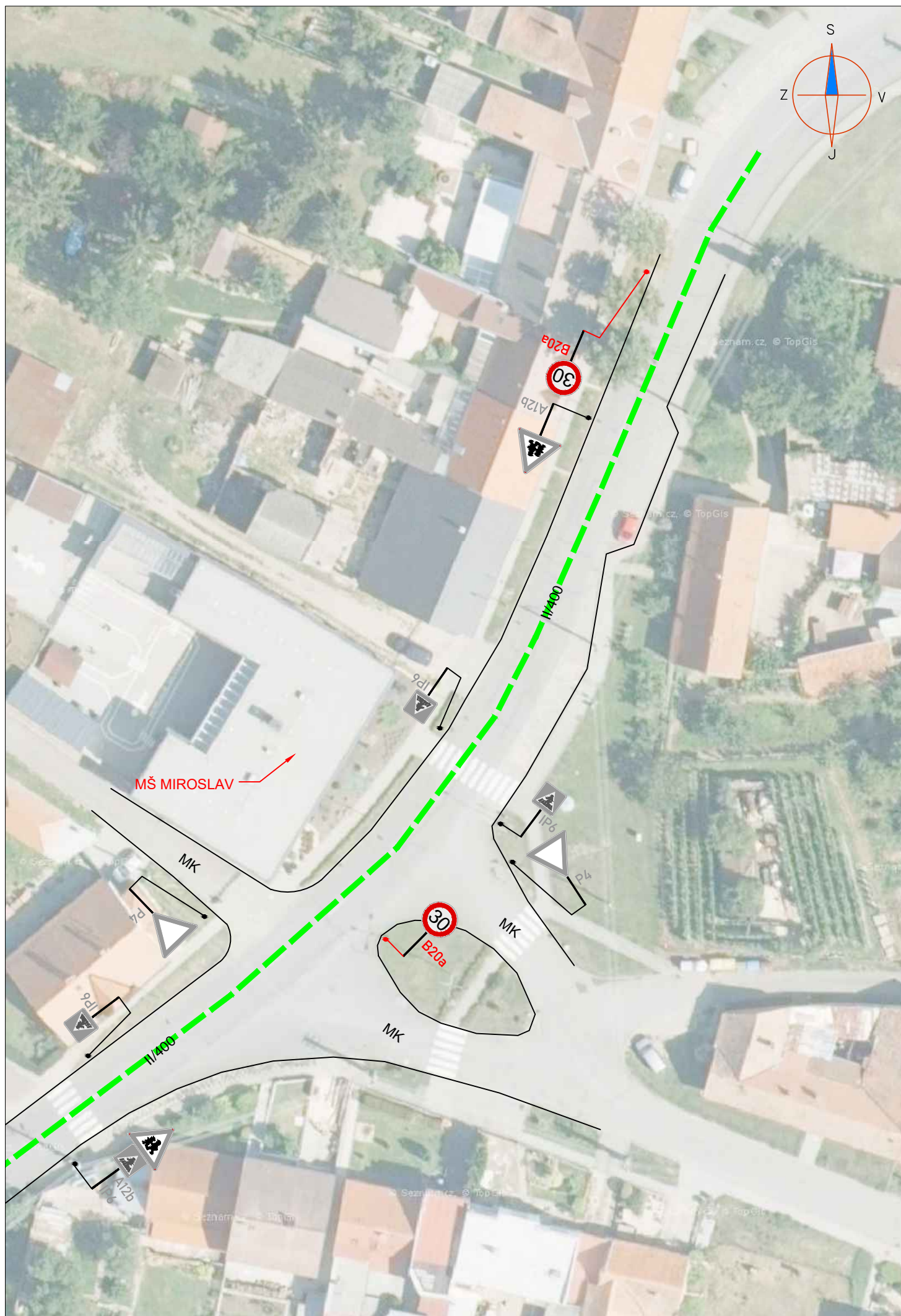


DETAIL Č.12

ZNAKOM s.r.o. – ZENGROVA 2694/4, 615 00 BRNO, TEL. 602 593 383, ZNAKOM@ZNAKOM.CZ, (PRACOVIŠTĚ: RYBNÍČEK 12, 602 00 BRNO)

Vypracoval: Karel HANÁK podpis: <i>[Signature]</i>	Zodpovědný projektant: Karel HANÁK podpis: <i>[Signature]</i>	Ředitel: Petr OŠMERA mob: 725 015 243	 ZNAKOM s.r.o., ZENGROVA 2694/4, 615 00 BRNO
Technická kontrola: Petr BEDNÁŘ podpis: <i>[Signature]</i>	Vedoucí projektant: Petr BEDNÁŘ podpis: <i>[Signature]</i>	podpis: <i>[Signature]</i>	

Místo: LITOBRAŤŘICE	Číslo zak.: 23Z00664
Silnice: II/415	Formát: A3
Staničení úseku: KM 8,000 – KM 8,220	Datum: 29.03.2023
Akce: SILNICE I/53 ZNOJMO – LECHOVICE, KM 4,100 AŽ KM 11,292, ZMĚNA STAVBY	Číslo přílohy: 1.7
Obsah: PŘECHODNÉ DOPRAVNÍ ZNAČENÍ	



LEGENDA:



PŘECHODNÉ DOPRAVNÍ ZNAČENÍ



STÁVAJÍCÍ DOPRAVNÍ ZNAČENÍ



STÁVAJÍCÍ DOPRAVNÍ ZNAČENÍ DOČASNĚ ZRUŠENÉ

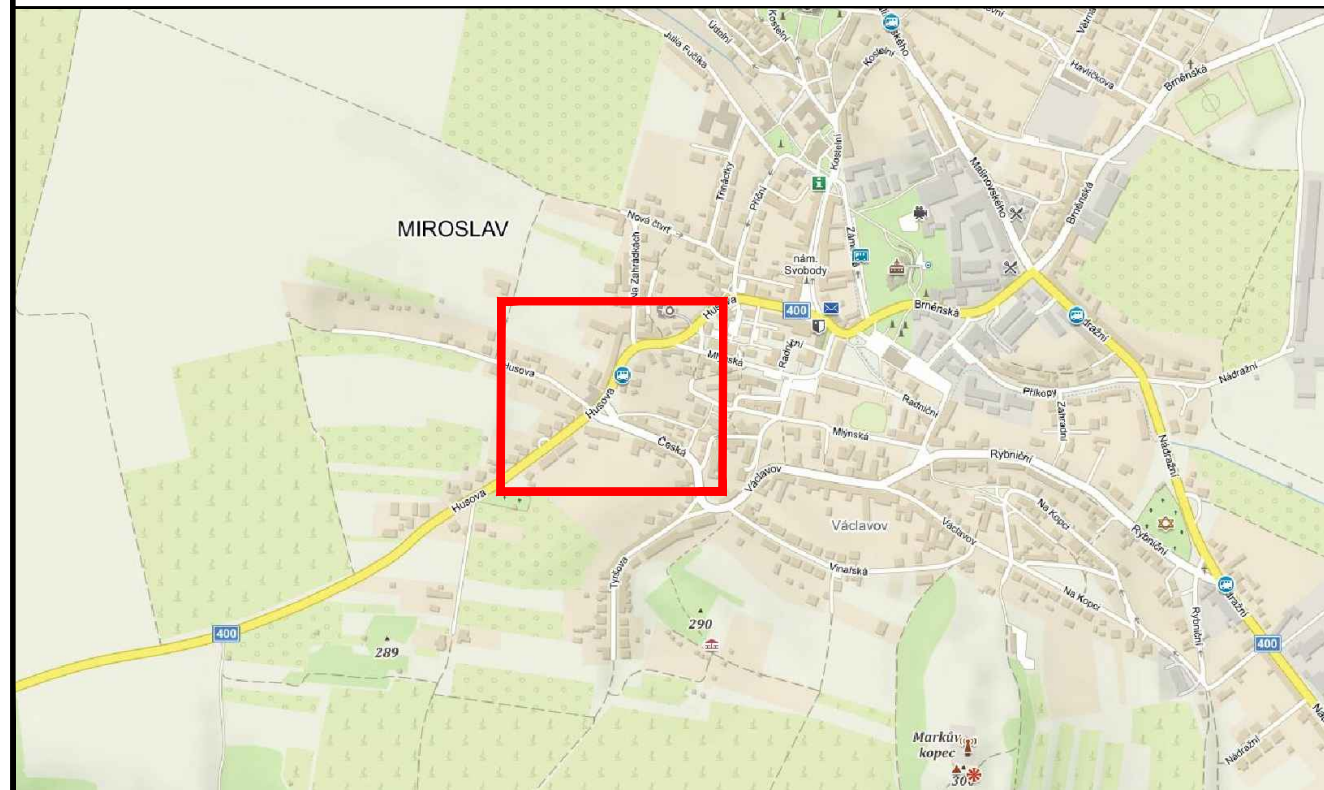


OBJÍZDNÁ TRASA PRO SMĚR BRNO - ZNOJMO

POZNÁMKA:

- Umístění přechodného dopravního značení dle TP č.66 (Zásady pro označování pracovních míst na pozemních komunikacích)
- Stávající dopravní značení v rozporu s přechodnou úpravou provozu bude zneplatněno škrtnutím nebo zakryto.
- Dopravní značení B28 umístěno 7 dní před zahájením stavby.

PŘEHLEDOVÁ MAPA:

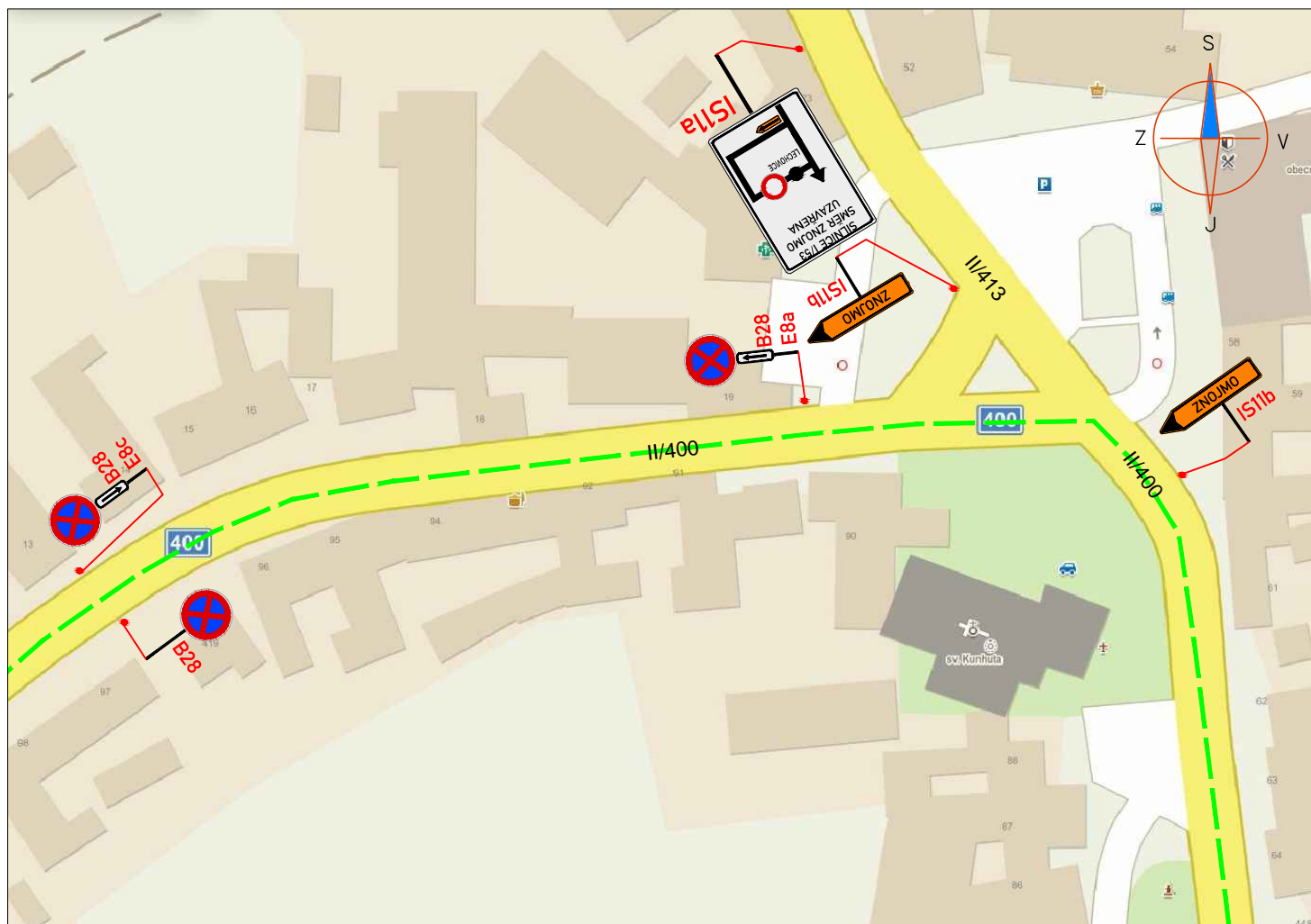


DETAIL Č.13

ZNAKOM s.r.o. – ZENGROVA 2694/4, 615 00 BRNO, TEL. 602 593 383, ZNAKOM@ZNAKOM.CZ, (PRACOVIŠTĚ: RYBNÍČEK 12, 602 00 BRNO)

Vypracoval: Karel HANÁK podpis:	Zodpovědný projektant: Karel HANÁK podpis:	Ředitel: Petr OŠMERA mob: 725 015 243	
Technická kontrola: Petr BEDNÁŘ podpis:	Vedoucí projektant: Petr BEDNÁŘ podpis:	podpis:	
ZNAKOM s.r.o., ZENGROVA 2694/4, 615 00 BRNO			

Místo:	MIROSLAV	Číslo zak.:	23Z00664
Silnice:	II/400	Formát:	A3
Staničení úseku:	KM 40,200 – KM 40,290	Datum:	29.03.2023
Akce:	SILNICE I/53 ZNOJMO – LECHOVICE, KM 4,100 AŽ KM 11,292, ZMĚNA STAVBY	Číslo přílohy:	1.8
Obsah:	PŘECHODNÉ DOPRAVNÍ ZNAČENÍ		



LEGENDA:



PŘECHODNÉ DOPRAVNÍ ZNAČENÍ



STÁVAJÍCÍ DOPRAVNÍ ZNAČENÍ



STÁVAJÍCÍ DOPRAVNÍ ZNAČENÍ DOČASNĚ ZRUŠENÉ

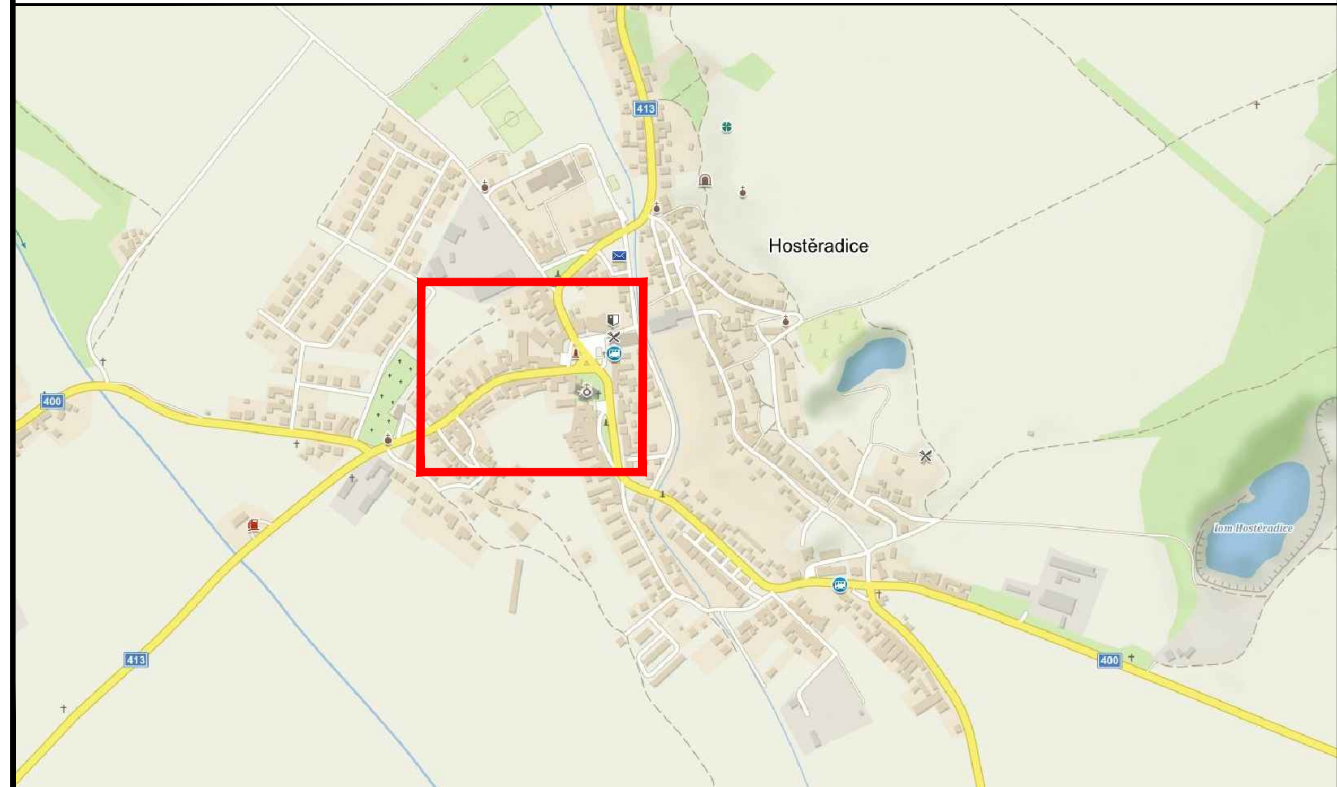


OBJÍZDNÁ TRASA PRO SMĚR BRNO - ZNOJMO

POZNÁMKA:

- Umístění přechodného dopravního značení dle TP č.66 (Zásady pro označování pracovních míst na pozemních komunikacích)
- Stávající dopravní značení v rozporu s přechodnou úpravou provozu bude zneplatněno škrtnutím nebo zakryto.
- Dopravní značení B28 umístěno 7 dní před zahájením stavby.

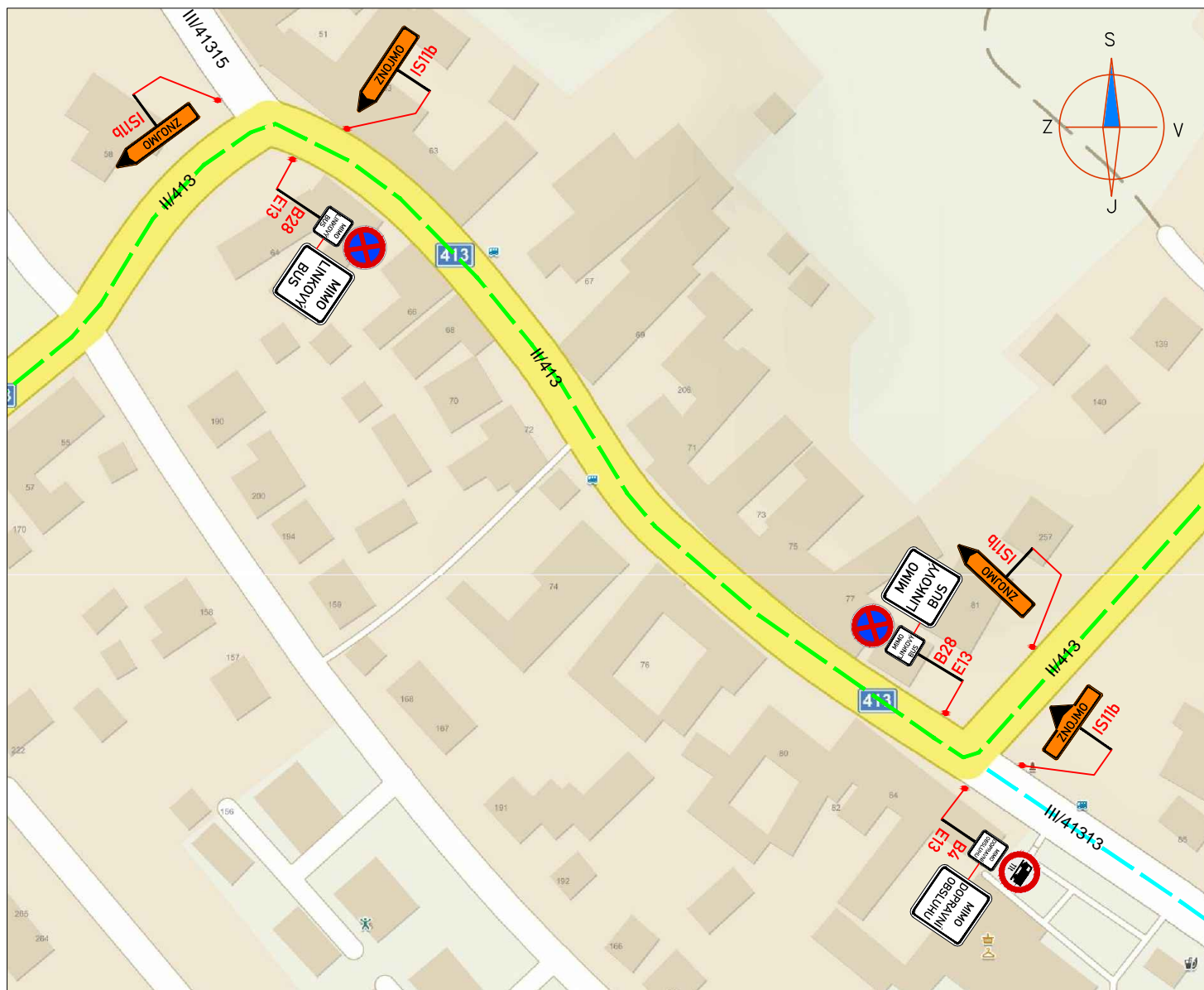
PŘEHLEDOVÁ MAPA:



DETAIL Č.14

ZNAKOM s.r.o. – ZENGROVA 2694/4, 615 00 BRNO, TEL. 602 593 383, ZNAKOM@ZNAKOM.CZ, (PRACOVIŠTĚ: RYBNÍČEK 12, 602 00 BRNO)			
Vypracoval: Karel HANÁK podpis:	Zodpovědný projektant: Karel HANÁK podpis:	Ředitel: Petr OŠMERA mob: 725 015 243	 ZNAKOM s.r.o., ZENGROVA 2694/4, 615 00 BRNO
Technická kontrola: Petr BEDNÁŘ podpis:	Vedoucí projektant: Petr BEDNÁŘ podpis:	podpis:	

Místo: HOSTĚRADICE	Číslo zak.: 23Z00664
Silnice: II/400	Formát: A3
Staničení úseku: KM 36,000 – KM 36,300	Datum: 29.03.2023
Akce: SILNICE I/53 ZNOJMO – LECHOVICE, KM 4,100 AŽ KM 11,292, ZMĚNA STAVBY	Číslo přílohy: 1.9
Obsah: PŘECHODNÉ DOPRAVNÍ ZNAČENÍ	



LEGENDA:



PŘECHODNÉ DOPRAVNÍ ZNAČENÍ



STÁVAJÍCÍ DOPRAVNÍ ZNAČENÍ



STÁVAJÍCÍ DOPRAVNÍ ZNAČENÍ DOČASNĚ ZRUŠENÉ



OBJÍZDNÁ TRASA PRO SMĚR BRNO - ZNOJMO

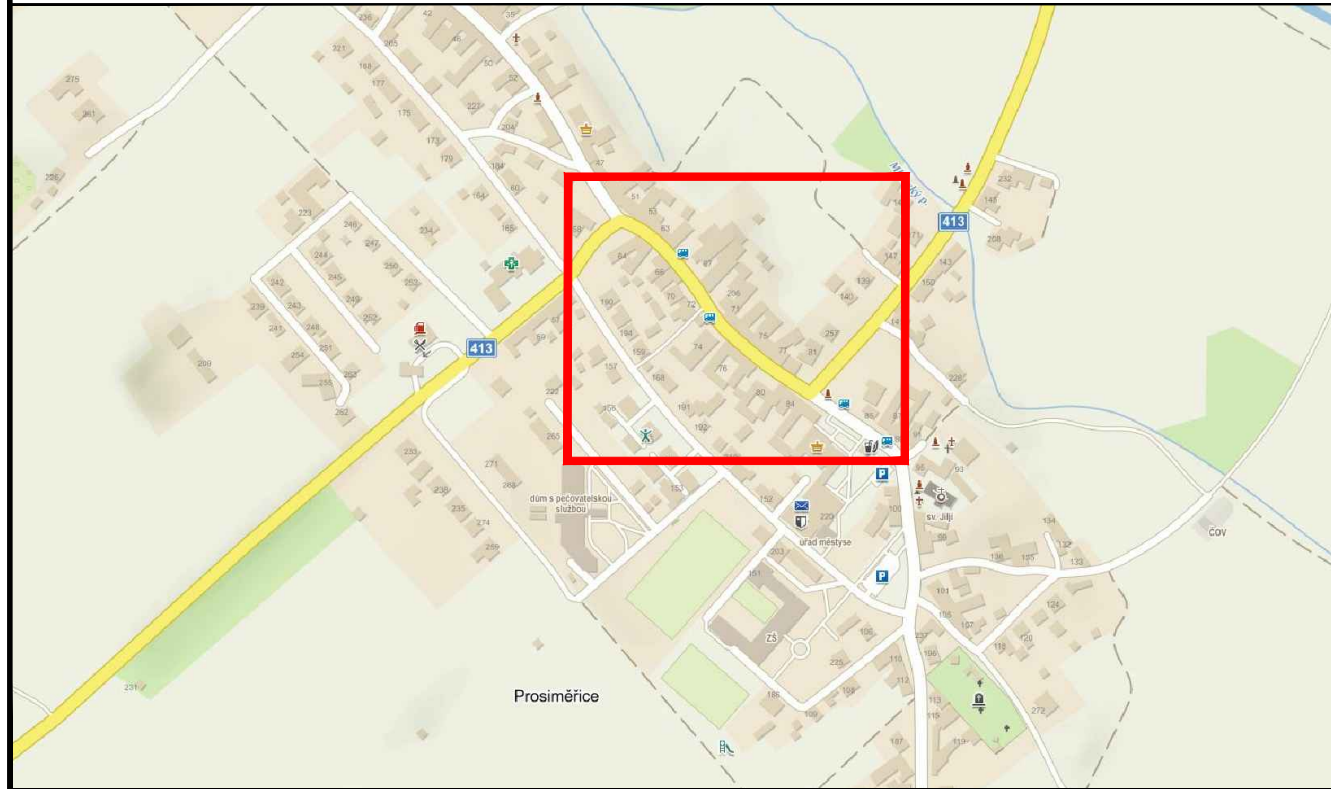


OBJÍZDNÁ TRASA PRO VOZIDLA DO 11t SMĚR LECHOVICE - ZNOJMO

POZNÁMKA:

- Umístění přechodného dopravního značení dle TP č.66 (Zásady pro označování pracovních míst na pozemních komunikacích)
- Stávající dopravní značení v rozporu s přechodnou úpravou provozu bude zneplatněno škrtnutím nebo zakryto.
- Dopravní značení B28 umístěno 7 dní před zahájením stavby.

PŘEHLEDOVÁ MAPA:

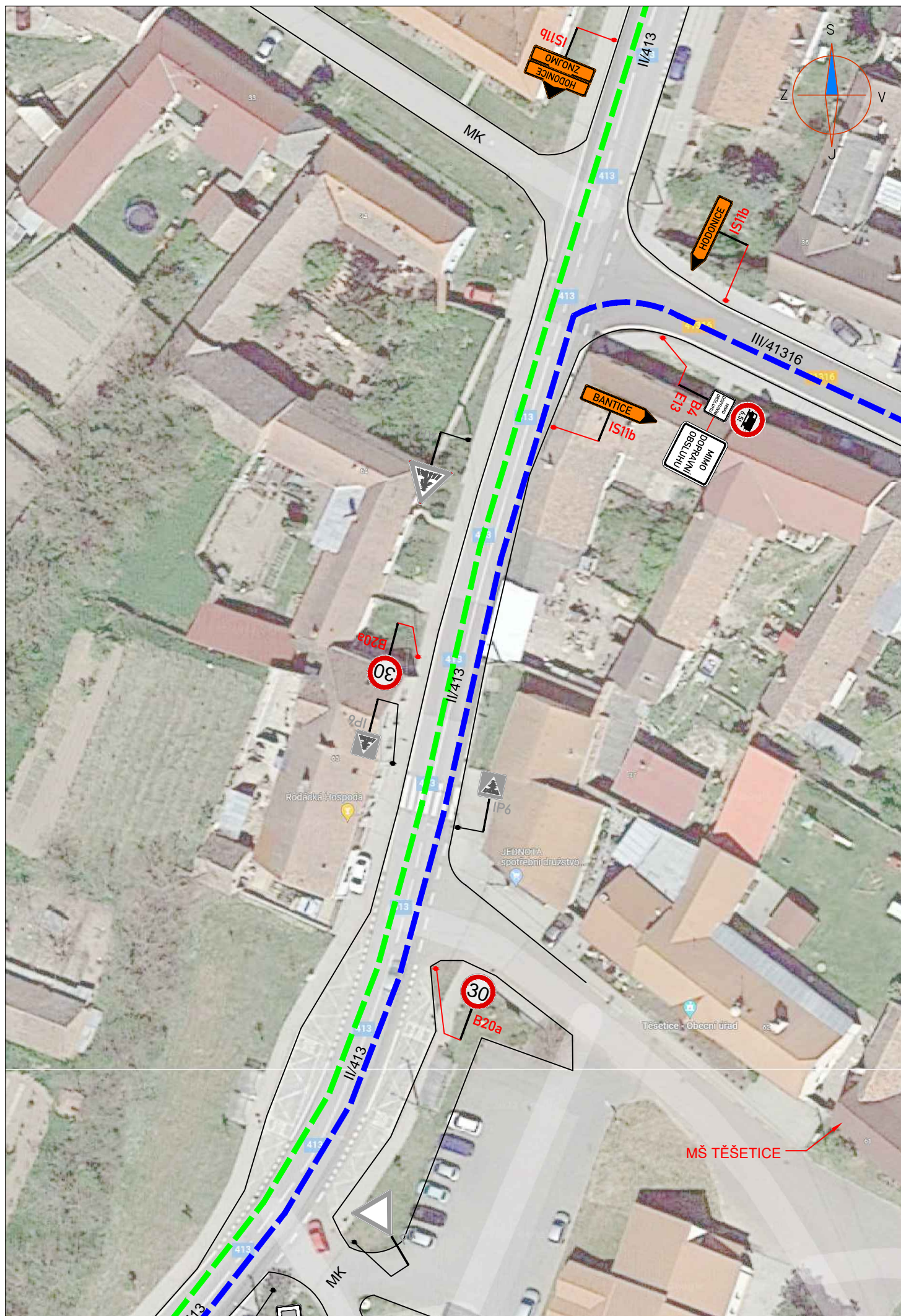


DETAIL Č.15

ZNAKOM s.r.o. – ZENGROVA 2694/4, 615 00 BRNO, TEL. 602 593 383, ZNAKOM@ZNAKOM.CZ, (PRACOVIŠTĚ: RYBNÍČEK 12, 602 00 BRNO)

Vypracoval: Karel HANÁK podpis:	Zodpovědný projektant: Karel HANÁK podpis:	Ředitel: Petr OŠMERA mob: 725 015 243	
Technická kontrola: Petr BEDNÁŘ podpis:	Vedoucí projektant: Petr BEDNÁŘ podpis:	podpis:	
ZNAKOM s.r.o., ZENGROVA 2694/4, 615 00 BRNO			

Místo: PROSIMĚŘICE	Číslo zak.: 23Z00664
Silnice: II/413	Formát: A3
Staničení úseku: KM 22,500 – KM 23,000	Datum: 29.03.2023
Akce: SILNICE I/53 ZNOJMO – LECHOVICE, KM 4,100 AŽ KM 11,292, ZMĚNA STAVBY	Číslo přílohy: 1.10
Obsah: PŘECHODNÉ DOPRAVNÍ ZNAČENÍ	



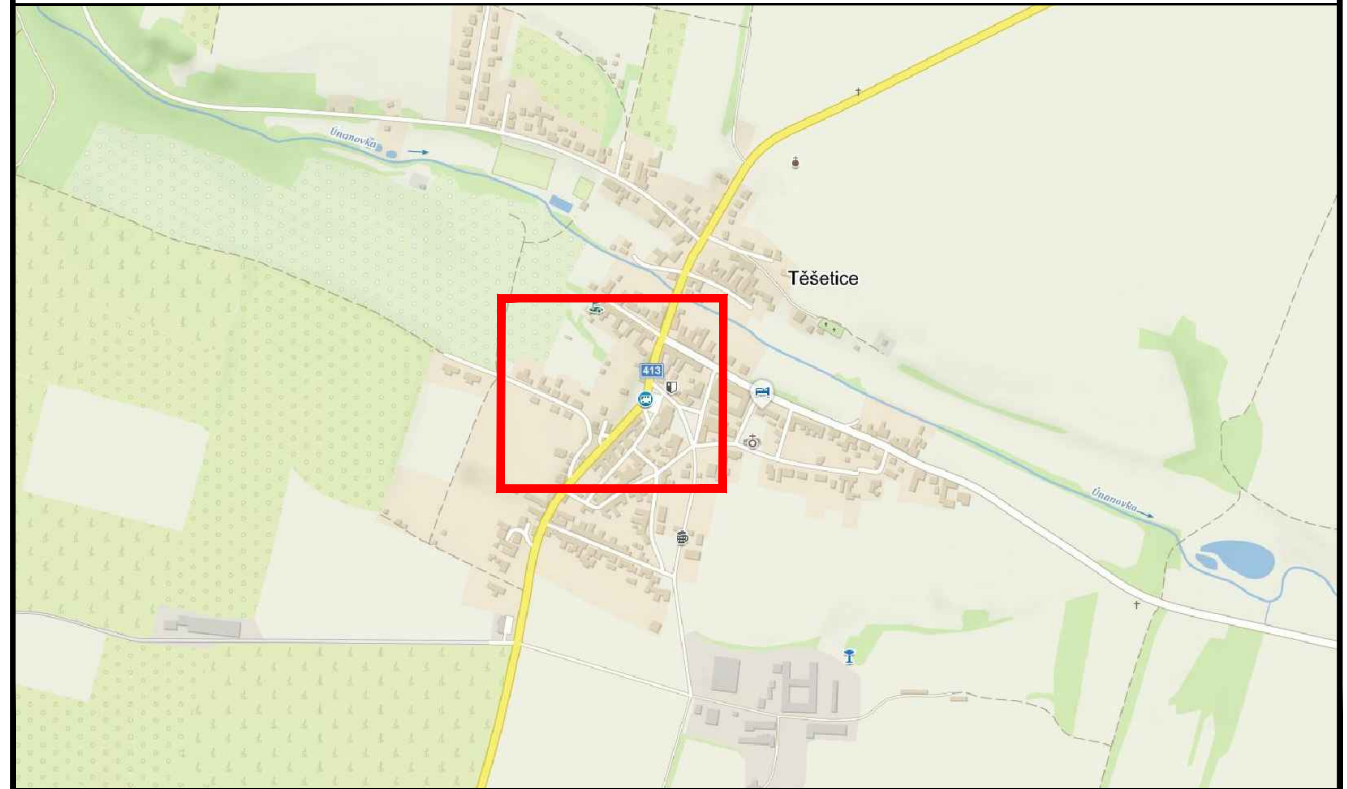
LEGENDA:

- | | | | |
|--|--|--|--|
| | A15 PŘECHODNÉ DOPRAVNÍ ZNAČENÍ | | OBJÍZDNÁ TRASA PRO SMĚR BRNO - ZNOJMO |
| | IP4 STÁVAJÍCÍ DOPRAVNÍ ZNAČENÍ | | OBJÍZDNÁ TRASA PRO SMĚR BANTICE - HODONICE |
| | IP4 STÁVAJÍCÍ DOPRAVNÍ ZNAČENÍ DOČASNĚ ZRUŠENÉ | | |

POZNÁMKA:

- Umístění přechodného dopravního značení dle TP č.66 (Zásady pro označování pracovních míst na pozemních komunikacích)
- Stávající dopravní značení v rozporu s přechodnou úpravou provozu bude zneplatněno škrtnutím nebo zakryto.
- Dopravní značení B28 umístěno 7 dní před zahájením stavby.

PŘEHLEDOVÁ MAPA:



DETAIL Č.16

ZNAKOM s.r.o. – ZENGROVA 2694/4, 615 00 BRNO, TEL. 602 593 383, ZNAKOM@ZNAKOM.CZ, (PRACOVIŠTĚ: RYBNÍČEK 12, 602 00 BRNO)			
Vypracoval: Karel HANÁK podpis:	Zodpovědný projektant: Karel HANÁK podpis:	Ředitel: Petr OŠMERA mob: 725 015 243	 ZNAKOM s.r.o., ZENGROVA 2694/4, 615 00 BRNO
Technická kontrola: Petr BEDNÁŘ podpis:	Vedoucí projektant: Petr BEDNÁŘ podpis:	podpis:	

Místo:	TĚŠETICE	Číslo zak.:	23Z00664
Silnice:	II/413	Formát:	A3
Staničení úseku:	KM 25,870 – KM 26,055	Datum:	29.03.2023
Akce:	SILNICE I/53 ZNOJMO – LECHOVICE, KM 4,100 AŽ KM 11,292, ZMĚNA STAVBY	Číslo přílohy:	1.11
Obsah:	PŘECHODNÉ DOPRAVNÍ ZNAČENÍ		